






Breitbandatlas: © 2019 · BMVI / atene KOM GmbH, Bundesamt für Kartographie und Geodäsie

Geobasisdaten: © Bayerische Vermessungsverwaltung (www.geodaten.bayern.de) 2019

- Verwaltungsgrenzen**
-  Gemeindegrenze
- Vorl. Erschließungsgebiete**
-  vorläufige EG Forchheim 2020 - Los 2
 -  vorläufige EG Forchheim 2020 - Los 1
 -  Gebäudeanschluss

Bearbeitet von:
Sophia Zimmerling
04.06.2020

ohne Maßstab

Blatt: 1

NORD



Breitbandversorgung Stadt Forchheim
Auswahlverfahren Bekanntmachung | Detailplan
Ist-Analyse Stand: nach Markterkundung

Projekt:
[FORCHHEIMSTADT03]
Version: 1.0



IK-T Manstorfer und Hecht
Margaretenstraße 15
93047 Regensburg