



BP Nr. 4/8-2 zw. Bayreuther- und Bergstraße

FORCHHEIM, DEN 25. 2. 1958

STADTBAUAMT.

Watz

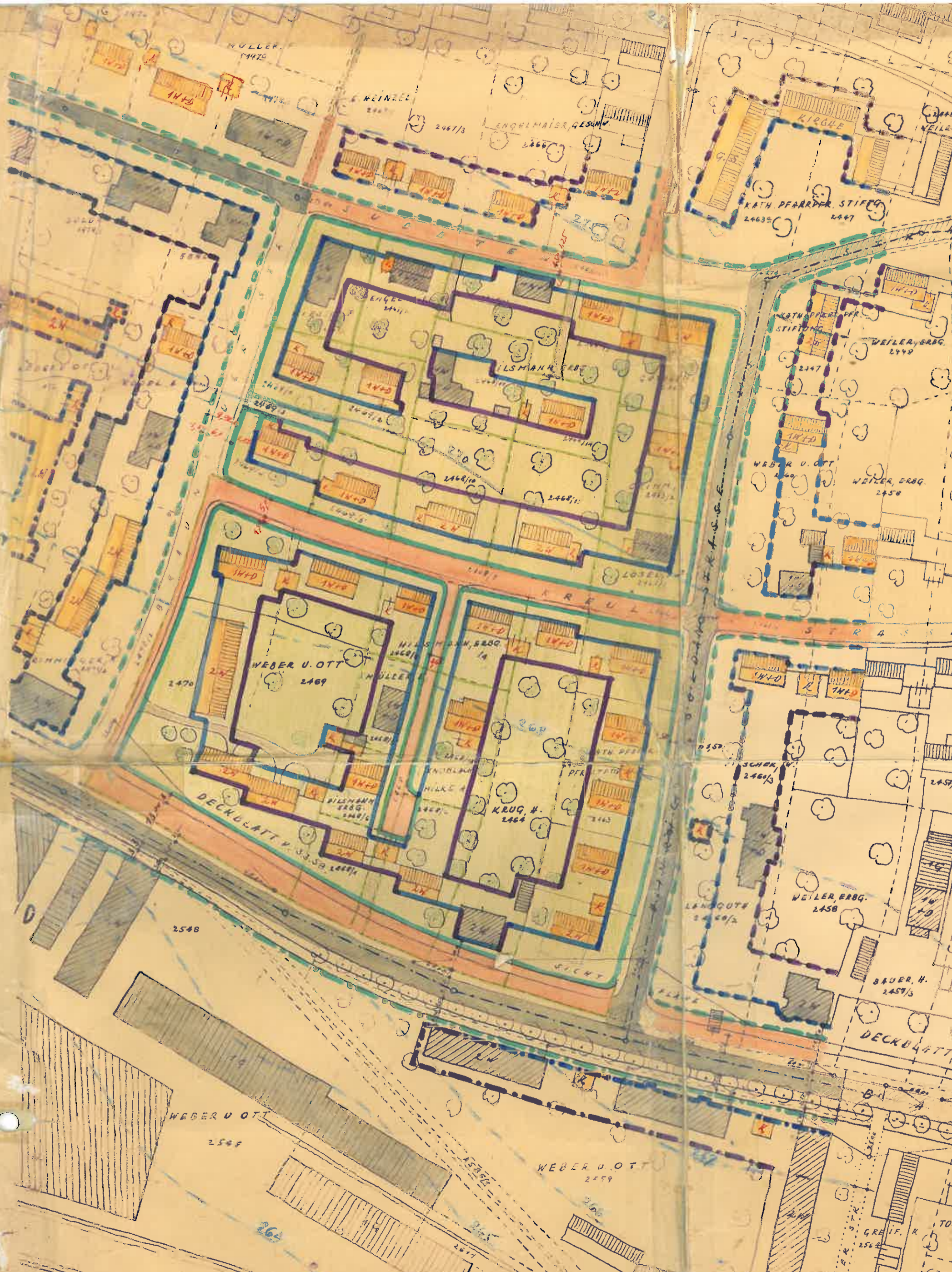
Nr.IV/3 - 2609 h 29
 Die Baulinien und Baubeschränkungen
 laut Legende wurden festgesetzt mit
 rechtskräftiger Reg.EntschlieÙung v.
 10.6.1958 Nr. IV/3-2609 h 45 in Ver-
 bindung mit der Min.EntschlieÙung v.
 18.1.1960 - IV B 3 - 9110 a 11,18 Ofr.

Bayreuth, den 29. 11. 1961
 Regierung von Oberfranken
 I.A.

Watz

(Degel)
 Oberregierungsbaurat





MÜLLER
1975

HEINEL

2467/3

ENGELMAIER, GESUND

2466

KIRCHE

KATH. PFÄRDER. STIFUNG
2463 2447

ENGE

ILSMANN ERB.

KATH. PFÄRDER. STIFUNG

WEILER, ERBQ.
2449

WEBER U. OTT
2469

KRUG, H.
2464

WEILER, ERBQ.
2458

2548

FISCHER, W.
2460/3

LANGGUTH
2456/2

BAUER, H.
2459/3

WEBER U. OTT
2548

WEBER U. OTT
2559

GREIF, R.
2562

264

267


1. ABGRENZUNGEN:


A, B, C, D GRENZEN DES BAUGEBIETS

 VERMARKTE BESITZGRENZEN

 GEPLANTE PARALLELGRENZEN

2. STRASSEN UND WEGE:

 VORHANDENE OFFENTLICHE WEGE (NICHT AUSGEBAUT)

 VORHANDENE PRIVATWEGE

 VORHANDENE AUSGEBAUTE OFFENTL. STRASSEN

 GEPLANTE STRASSEN (ABZUTRETENDE STRASSENFLÄCHEN)

3. BAULINIEN, FESTZUSETZENDE:

 STRASSENBEGRENZUNGS LINIEN

 VORDERE BEBAUUNGS GRENZEN

 SEITL. U. RÜCKW. BEBAUUNGSGRENZEN


4. BAULINIEN, BEREITS FESTZULEGEND




5. BAULINIEN, BEREITS FESTGEGES.:

6. BAUBESCHRÄNKUNGEN:

 VORHANDENE GEBÄUDE

 GEPLANTE WOHN GEBÄUDE

 GEPLANTE GEWERBL. GEBÄUDE


2 W 2 WOHN SCHICHTEN

1 W + D 1 WOHN SCHICHT MIT AUSGEB. DICKE

K KRAFTFAHRZEUG GARAGEN

7. FLÄCHEN NUTZUNGEN:

 FREIFLÄCHEN, GÄRTNERISCH ODER LANDWIRTSCH. GENUTZT

 FREIFLÄCHEN, GEWERBL. GENUTZT

8. VERSCHIEDENES:

 VORH. STADT ENTWÄSSERUNGS KANÄLE

 HÖHENWERTEN