

bereichs  
e Flächen)

Der Stadtrat hat gem. § 2 (1) BBauG. am 3. 11. 1964  
die Aufstellung dieses Bebauungsplanes beschlossen.



Forchheim, den 26. 4. 1965  
In Vertretung:

*[Signature]*  
(Fritz Hoffmann)  
Oberbürgermeister

ungsgrenzen

Der Plan wurde gem. § 2 (6) BBauG. in der Zeit  
vom 18. 12. 64 bis 18. 1. 65 öffentlich  
ausgelegt.




Forchheim, den 26. 4. 1965  
In Vertretung:

*[Signature]*  
(Fritz Hoffmann)  
Oberbürgermeister

choss und  
eigung

Der Stadtrat hat gem. § 10 BBauG. den Plan  
am 26. 2. 65 als Satzung beschlossen.



Forchheim, den 26. 4. 1965  
In Vertretung:

*[Signature]*  
(Fritz Hoffmann)  
Oberbürgermeister

chosse,  
o

Gemäss § 11 des BBauG. mit rechtskräftiger Regie-  
rungsentschliessung vom 30. 9. 65 Nr. 14/3 -  
522/65 - 7/65 genehmigt.



Forchheim, den 30. 11. 1965  
In Vertretung:

*[Signature]*  
(Ritter von Traitleur)  
Oberbürgermeister

eschoss mit

Der genehmigte Bebauungsplan wurde gem. § 12 BBauG.  
in der Zeit vom 15. 10. 65 bis 15. 11. 65  
öffentlich ausgelegt und mit der Bekanntmachung  
am 15. 10. 65 rechtsverbindlich.

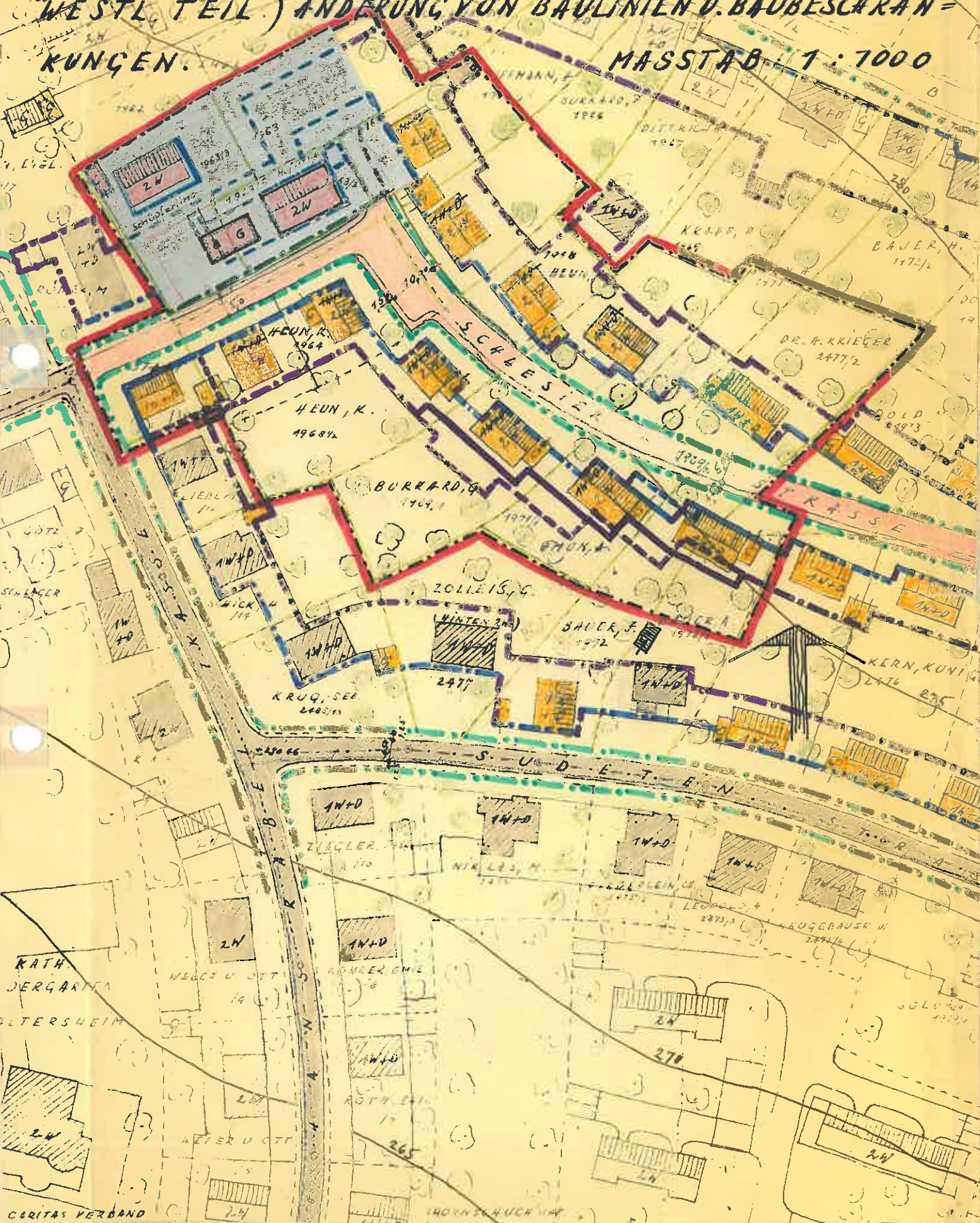


Forchheim, den 30. 11. 1965  
In Vertretung:










*[Signature]*  
(Ritter von Traitleur)  
Oberbürgermeister

ber 1964










**TEILBEBAUUNGSPLAN FÜR FORCHHEIM-OST-ZWISCHEN  
SUDETEN STRASSE UND BERGSTRASSE (SCHLESIER STR.  
WESTL. TEIL) ÄNDERUNG VON BAULINIEN U. BAUBESCHRÄN-  
KUNGEN. MASSTAB 1:1000**



Verbindliche Festsetzungen

-  Grenzen des räumlichen Geltungsbereichs
-  gärtnerisch anzulegen
-  geplante Strassen (zu erwerbende Flächen)
-  Strassenbegrenzungen
-  vordere Bebauungsgrenzen
-  seitliche und rückwärtige Bebauungsgrenzen
-  aufzuhebende Baulinien
-  geplante Wohngebäude, 1 Vollgeschoss und  
ausgebautes Dachgeschoss, Dachneigung  
40 ° oder 50 °
-  geplante Wohngebäude, 2 Vollgeschosse,  
kein Dachausbau, Dachneigung 35 °

Hinweise

-  vermarktete Besitzgrenzen
-  vorhandene Wege - nicht ausgebaut
-  vorhandene Strassen - ausgebaut
-  bereits festgesetzte Baulinien
-  vorhandene Wohngebäude, 1 Vollgeschoss mit  
ausgebautes Dachgeschoss
-  vorhandene Wohngebäude, 2 Vollgeschosse
-  vorhandene Kanalisation
-  vorhandene Wasserleitung
-  Höhenlinien

Aufgestellt:  
Forchheim, den 4. Dezember 1964  
Stadtbauplat:  
*Krah*