

4

Der Stadtrat hat gem. § 2 (1) BBauG. am 30.5.1967
die Aufstellung dieses Bebauungsplanes beschlossen.

Forchheim, den 6.5.1968

[Signature]
Oberbürgermeister

Der Plan wurde gem. § 2 (6) BBauG. in der Zeit
vom 11.8.1967 bis 11.9.1967 öffentlich
ausgelegt.

Forchheim, den 6.5.1968

[Signature]
Oberbürgermeister

Der Stadtrat hat gem. § 10 BBauG. den Plan
am 9.4.1968 als Satzung beschlossen.

Forchheim, den 6.5.1968

[Signature]
Oberbürgermeister

Gemäss § 11 des BBauG. mit rechtskräftiger Regie-
rungsentschliessung vom 14.8.1968 Nr. IV/3-5214/2-
- 2/68 genehmigt.

Forchheim, den 23.6.1969

[Signature]
Oberbürgermeister

Der genehmigte Bebauungsplan wurde gem. § 12 BBauG.
in der Zeit vom 23.5.1969 bis 23.6.1969
öffentlich ausgelegt und mit der Bekanntmachung
am 23.5.1969 rechtsverbindlich.

Forchheim, den 23.6.1969


[Signature]
Oberbürgermeister

Verbindliche Festsetzungen


A - D



Grenzen des räumlichen Geltungsbereichs
gärtnerisch anzulegen



vorh. öffentliche Wege (nicht ausgebaut)



" " " (ausgebaut)




geplante Strassen (zu erwerbende Flächen)



Strassenbegrenzungen



vordere Bebauungsgrenzen



seitl. u. rückwärtige Bebauungsgrenzen



geplante Wohngebäude, 1 Vollgeschoss



" " 1 Vollgeschoss mit
ausgebautem Dach




Garagen für PKW



Geschossflächenzahl




aufzuhebende Baulinien




Hinweise



vermarktete Besitzgrenzen



geplante Parzellengrenzen



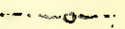
Freiflächen, gärtnerisch genutzt, (ausserhalb des Baugebiets)




bereits festgesetzte Baulinien



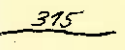
vorhandene Wohngebäude



vorhandene Kanalisation



vorh. Wasserleitungen



Höhenlinien

Aufgestellt:

Forchheim, den 17. 5. 1967

Stadtbauamt:

74.

TEILBEBAUUNGSPLAN FÜR FORCHHEIM-OST, ZWISCHEN SCHLEIFWEG (VERLÄNGERTER TEIL) UND BEFÄHIGUNG ÄNDERUNG DES BEBAUUNGSPLANES

