

AUFGESTELLT:

FORCHHEIM, DEN 2.10.1970

Stadt Forchheim  
- Stadtbauamt -

GEMÄSS § 13 DES BBAUG. VOM STADTRAT  
AM 6.3.1968 BESCHLOSSEN

FORCHHEIM, DEN 12.9.1972

OBERBÜRGERMEISTER

DAS EINVERSTÄNDNIS GEM. § 13 BBAUG.  
WURDE VON DEN BETEILIGTEN ZULETZT  
ERKLÄRT AM 23.11.1971

FORCHHEIM, DEN 12.9.1972

OBERBÜRGERMEISTER

GEMÄSS § 10 DES BBAUG. VOM STADTRAT  
AM 24.2.1972 ALS SATZUNG BESCHLOSSEN

FORCHHEIM, DEN 12.9.1972

OBERBÜRGERMEISTER

GEMÄSS § 12 DES BBAUG. VOM 14.8.1972  
BIS 11.9.1972 ÖFFENTLICH AUSGELEGT  
UND SEIT 11.8.72 RECHTSVERBINDLICH

AMTSBLATT DER STADT FORCHHEIM  
NR. 34 VOM 11.8.1972

OBERBÜRGERMEISTER


# ZEICHENERKLÄRUNG

## A. VERBINDLICHE FESTSETZUNGEN

 GRENZE DES RÄUMLICHEN GELTUNGSBEREICHES


 ~~AUFZU-HEBEN~~ ~~FESTGE-SETZT~~ ~~FESTZU-SETZEN~~

 ~~STRASSENBEGRENZUNGSLINIE~~


 VORDERE BAUGRENZE


 SEITLICHE, RÜCKWÄRTIGE BAUGRENZE

## B. HINWEISE

 VERMARKTE BESITZGRENZEN


 VORHANDENER KANAL

 GEPLANTER GLOCKENTURM

 VORHANDENE WOHNGEBÄUDE UND KINDERGARTEN

1W = EINGESCHOSSIG

2W = ZWEIGESCHOSSIG

 FREIFLÄCHEN GÄRTNERISCH GENUTZT BZW. GESTALTET

 VORHANDENE BÄUME BZW. MÖGLICHE BAUMANPFLANZUNG

 ÖFFENTLICHE GRÜNFLÄCHE



M = 1:1000

Stadt Forchheim - Stadtbauamt

BEBAUUNGSPLAN(-ÄNDERUNG)

61

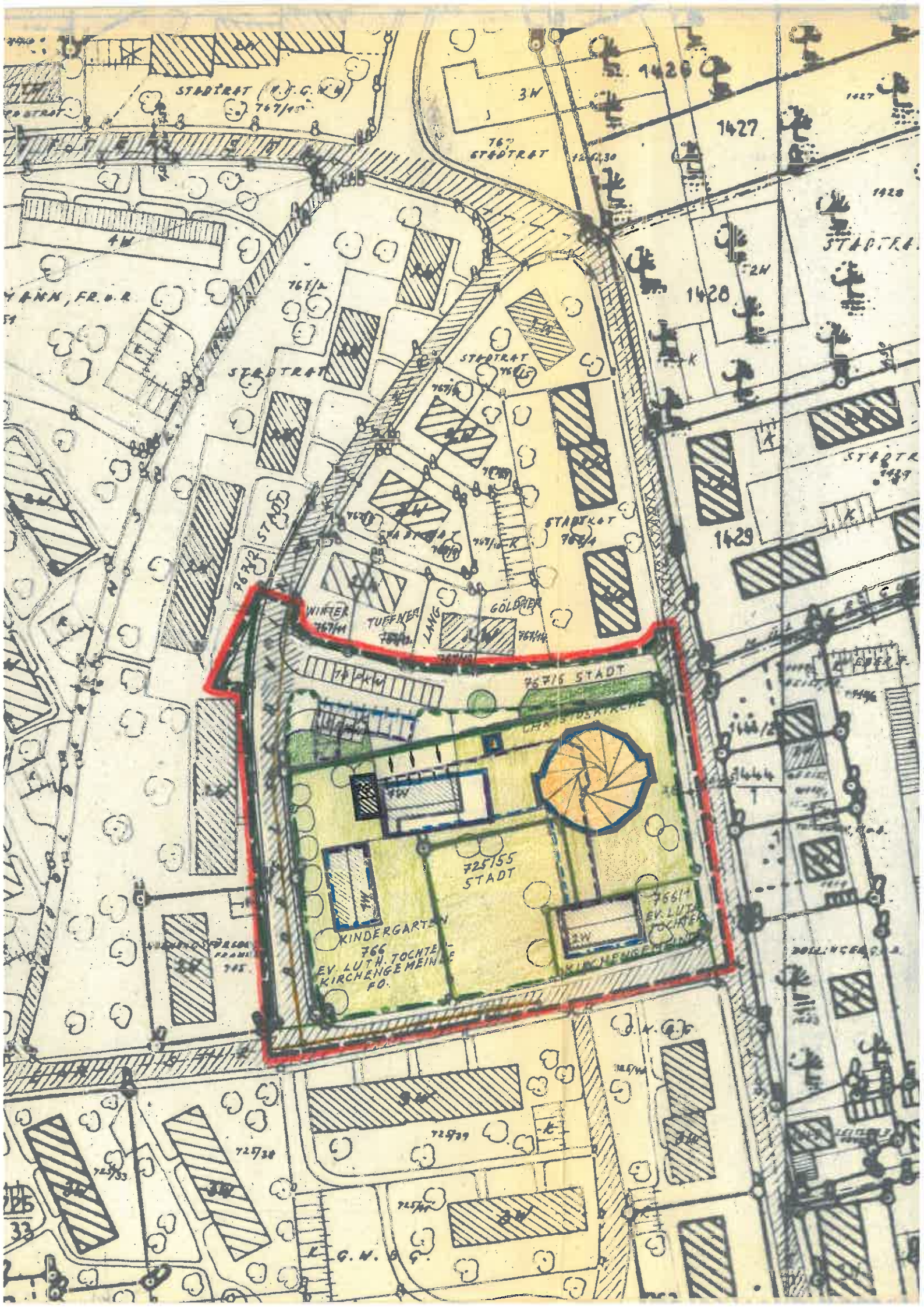
Stadtplanung

232/4-4.1

CHRISTUSKIRCHE

M = 1:1000

	Datum	Name	geprüft	Bemerkung
bearbeitet	Aug. 70	Port		
gezeichnet	AUG. 70	KRAUS		
geändert				
Ersatz für Plan		Ersetzt durch Plan		
Nr.	vom	Nr.	vom.	



STADTSTRAT (N.J.G.N.)  
767/100

STADTSTRAT  
767/130

1427

STADTSTRAT

STADTSTRAT

1428

STADTSTRAT

STADTLOT  
767/14

1429

WINTER  
767/14

TUFFNER  
767/14

LANG  
767/14

GÖLDBER  
767/14

STADTSTRAT  
767/16

CHRISTUSKIRCHE

725/155  
STADT

KINDERGARTEN  
766  
EV. LUTH. TOCHTER-  
KIRCHENGEMEINSCHAFT  
F.O.

KIRCHENGARTEN

727/38

729/9

725/4

L.G.N.

DOLLINGERSTR.