



Z E I C H E N E R K L Ä R U N G


I. U N V E R B I N D L I C H E F E S T S E T Z U N G E N

- GRENZEN DES RÄUMLICHEN GÜLTIGKEITSBEREICHES
- == VORHERIGE BAUGRENZE
- *** GEFÄHRLICHE, RÜCKWÄRTIGE BAUGRENZE
- MI.0 ART DER BAULICHEN NUTZUNG: MISCHEGEBIET, OFFENE BAUWEISE
- MASS DER BAULICHEN NUTZUNG: (ZWINGEND)
- EG, EG, ZAHLE DER VOLLGESCHOSS
- IG+IW, G = GEWERBLICH GENUTZT
- 2W, 2W+ W = WOHNUNG
- D, 3W D = AUSGEB. DACHGESCHOSS
- GEPLANTE GEBÄUDE
- GEPLANTE GARAGEN
- ZU VERSETZENDE GARAGEN
- FREIPLÄCHHN GÄRTN. GESTALTET

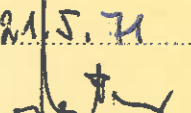
II. V E R M E I N U N G E N

- VERMARKTE BESITZGRENZEN
- GEPLANTE PARZELLIERUNG
- VORHANDENE GEBÄUDE
- VORHANDENER KANAL
- 263 HÖHENLINIEN (263 m Ü.N.H.)
- VORHANDENE BÄUME BZW. MÖGLICHE BAUPLANPFLANZUNG

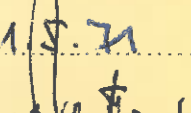
GEMÄSS § 2 (1) DES BBAUG. VOM STADTRAT AM 9.12.69 BESCHLOSSEN

FORCHHEIM, DEN 21.5.71

 OBERBÜRGERMEISTER


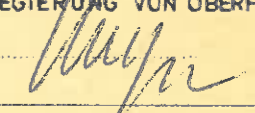
GEMÄSS § 2 (6) DES BBAUG. IN DER ZEIT VOM 11.5.70 BIS 11.6.70 ÖFFENTLICH AUSGELEGT

FORCHHEIM, DEN 21.5.71

 OBERBÜRGERMEISTER

GEMÄSS § 10 DES BBAUG. VOM STADTRAT AM 24.9.70 ALS SATZUNG BESCHLOSSEN

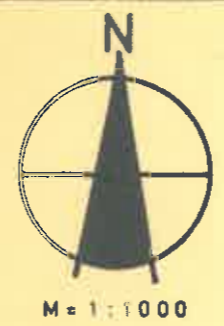
FORCHHEIM, DEN 21.5.71

 OBERBÜRGERMEISTER


GEMÄSS § 11 DES BBAUG. MIT REGIERUNGS-ENTSCHEIDUNG NR. 1813

VOM 9.2.72 NR. 5214/2-11/71 GENEHMIGT
 BAYREUTH, DEN 9.2.1972
 REGIERUNG VON OBERFRANKEN



GEMÄSS § 12 DES BBAUG. VOM 13.3.1972 BIS 10.3.72 ÖFFENTLICH AUSGELEGT UND SEIT 10.3.72 RECHTSVERBINDLICH

AMTSBLATT DER STADT FORCHHEIM NR. 10 VOM 10.3.72
 OBERBÜRGERMEISTER



AUFGESTELLT:
 FORCHHEIM, DEN 12.11.1969
Stadt Forchheim
 — Stadtbauamt —


Stadt Forchheim-Stadtbauamt

BEBAUUNGSPLAN 231/3-6
 FÜR DAS GEBIET ZWISCHEN
 STADTPARK, BIRKENFELDER-
 KASERN- UND EGLOFFSTEINSTR.
 61 Stadtplanung
 M 1:1000

	Datum	Name	geprüft	Bemerkung
bearbeitet		<u>PO</u>		
gezeichnet	OKT. 69	KRAUS		
geändert	13. MAI 71	KRAUS		GEM. BESCHLUSS
Ersatz für Plan		Ersetzt durch Plan		
Nr.	vom	Nr.	vom	