










GEMÄSS § 2 (1) DES B.BAUG. VOM STADTRAT
AM 4.11.1969 BESCHLOSSEN

FORCHHEIM, DEN 4.11.1969

.....
OBERBÜRGERMEISTER

Z E I C H E N E R K L Ä R U N G

I. VERBINDLICHE FESTSETZUNGEN

-  GRENZE DES RÄUMLICHEN GELTUNGSBEREICHES
-  STRASSENBEGRENZUNGSLINIE
-  VORDERE BAUGRENZE
-  ZU ERWERBENDE FLÄCHEN FÜR DEN GEPLANTEN STRASSENHAUSBAU
-  ART DER BAULICHEN NUTZUNG: MISCHEGEBIET
-  MASS DER BAULICHEN NUTZUNG: (ZWINGEND)
-  2 VOLLGESCHOSSE
-  2 VOLLGESCHOSSE UND AUSGEBAUTES DACHGESCHOSS
-  3 VOLLGESCHOSSE UND AUSGEBAUTES DACHGESCHOSS

EG-ABBRUCH ZUR SCHAFFUNG EINER FUSSGÄNGERPASSAGE, LICHTE DURCHGANGSWEITE MIND. 1.50m
SICHERHEITSABSTAND ZWISCHEN PAIRBAHNRAUD UND VORDERSTEN HAUSKANTEN MIND. 0.50m



GEMÄSS § 2 (6) DES B.BAUG. IN DER ZEIT VOM 29.12.1969 BIS 29.1.1970 ÖFFENTLICH AUSGELEGT

FORCHHEIM, DEN 28.4.1970

.....
OBERBÜRGERMEISTER

GEMÄSS § 10 DES B.BAUG. VOM STADTRAT AM 28.4.1970 ALS SATZUNG BESCHLOSSEN

FORCHHEIM, DEN 28.4.1970

.....
OBERBÜRGERMEISTER

GEMÄSS § 11 DES B.BAUG. MIT REGIERUNGS-ENTSCHLIESSUNG

VOM NR. GENEHMIGT

BAYREUTH, DEN

REGIERUNG VON OBERFRANKEN

i.A.






GEMÄSS § 12 DES B.BAUG. VOM BIS ÖFFENTLICH AUSGELEGT UND SEIT RECHTSVERBINDLICH

AMTSBLATT DER STADT FORCHHEIM

NR. VOM

.....
OBERBÜRGERMEISTER

II. HINWEISE

-  VERMARKTE BESITZGRENZEN
-  GEHFLÄCHEN
-  VORHANDENER KANAL
-  HÖHENLINIEN (259m Ü.N.N.)
-  VORHANDENE GEBÄUDE



M = 1:1000

AUFGESTELLT:
FORCHHEIM, DEN 20.10.1969

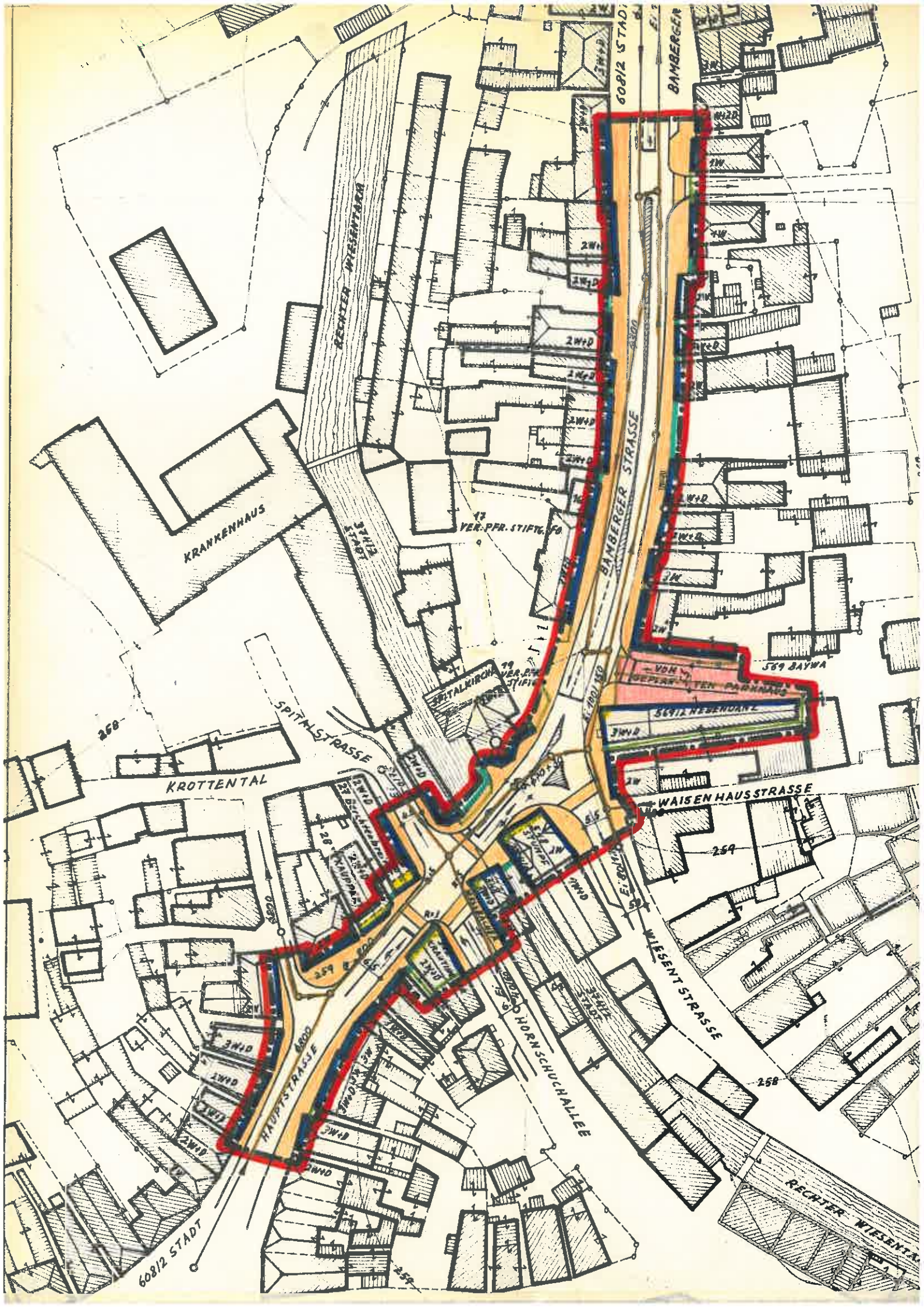
Stadt Forchheim - Stadtbaupamt

BEBAUUNGSPLAN 231/1-9V -
TEILSTRECKE BAMBERGER
STRASSE UND HAUPTSTRASSE

61 STADTPLANUN

M 1:1000

	Datum	Name	geprüft	Bemerkung
bearbeitet	Ok. 69	Post		
gezeichnet	SEPT. 69	KRAUS		
geändert				
Ersatz für Plan		Ersetzt durch Plan		
Nr.	vom	Nr.	vom	



KRANKENHAUS

KROTTENTAL

60812 STADT

60812 STADT

BAMBERGER

BANBERGER STRASSE

SPITZSTRASSE

17 VER. PPR. STIFTG. 50

SPITALKIRCHE

569 BAYWA

WAISENHAUSSTRASSE

HAUPTSTRASSE

HORN SCHULE

WIESENSTRASSE

RECHTER WIESENTAL