

STADT FORCHHEIM
Gartenamt
OR Job H

VERORDNUNG
zum Schutz ausgewählter Gehölze
in Forchheim
vom 09. September 1998

Stadt Forchheim

**„VERORDNUNG
ZUM SCHUTZ AUSGEWÄHLTER GEHÖLZE IN FORCHHEIM“
STADT FORCHHEIM**

Vom 09. SEPTEMBER 1998

Auf Grund von Art. 12 Abs. 2 und 3 in Verbindung mit Art. 45 Abs. 1 Nr. 5 des Bayerischen Naturschutzgesetzes - BayNatSchG - (BayRS 791-1-U), zuletzt geändert durch das Gesetz vom 01. September 1998 (GVBI S. 593), erläßt die Stadt Forchheim folgende Verordnung:

**§ 1
SCHUTZGEGENSTAND**

- (1) Im Gebiet der Stadt Forchheim (Gemeindeteile Forchheim, Reuth, Buckenhofen, Burk, Kersbach, Serlbach) werden innerhalb der in § 2 umschriebenen im Zusammenhang bebauten Ortsteile alle in Abs. (2) näher bezeichneten Bäume, Baumgruppen und Baumreihen und sonstige Gehölzbestände geschützt.
- (2) Geschützt sind:
1. Bäume und Gehölzbestände, die in den Listen (Anlagen 1 und 2) einzeln genannt und in der Karte im Maßstab 1:10 000 (Anlage 3) eingezeichnet sind,
 2. Ersatzpflanzungen, die aufgrund dieser Verordnung gefordert wurden, selbst wenn sie von den Bestandslisten zu dieser Verordnung nicht erfaßt sind.
- (3) Die unter Abs. (2) Satz 1. genannten Listen und Karten sind Bestandteil dieser Verordnung.

**§ 2
GELTUNGSBEREICH**

- (1) Diese Verordnung gilt für den Schutz des Baumbestandes innerhalb der im Zusammenhang bebauten Gemeindeteile Forchheim, Reuth, Buckenhofen, Burk, Kersbach und Serlbach und der Geltungsbereiche der Bebauungspläne, sofern diese nicht eine land- oder forstwirtschaftliche Nutzung festsetzen.
- (2) Die Grenze des Baumschutzgebietes ist in einer Übersichtskarte im Maßstab 1:25 000 grob dargestellt. Diese Karte im Maßstab 1:25 000 ist als Anlage 4 Bestandteil dieser Verordnung.
- (3) Die genauen Grenzen des Baumschutzgebietes ergeben sich aus den Karten im Maßstab 1:5 000 und 1:1 000, die bei der Stadt Forchheim - Referat Öffentliches Grün - archivmäßig verwahrt und dort während der Dienstzeiten von jedermann eingesehen werden können. Diese Karten sind Bestandteile dieser Verordnung.

**§ 3
SCHUTZZWECK**

Zweck des Schutzes ausgewählter Gehölze im Bereich der Stadt Forchheim ist es,

1. das Stadt- bzw. Ortsbild von Forchheim zu erhalten und zu bereichern,
2. Beeinträchtigungen des Landschaftsbildes zu verhindern bzw. abzumildern,
3. die Leistungsfähigkeit des Naturhaushalts zu fördern,
4. trotz schwieriger Umweltbedingungen im Stadtgebiet einen reichen Altbaumbestand zu erhalten,
5. Gehölze als Lebensraum für Tiere und Pflanzen zu erhalten und zu entwickeln,
6. schädliche Immissionen abzuschwächen,
7. das Stadtklima günstig zu beeinflussen,
8. Zonen der Ruhe und Erholung zu erhalten und zu entwickeln,
9. die Artenvielfalt unter Berücksichtigung von Seltenheit, Eigenart und Schönheit zu gewährleisten.

§ 4 VERBOTE

- (1) Gemäß Art. 12 Abs. 3 in Verbindung mit Art. 9 Abs. 4 BayNatSchG ist es verboten, die geschützten Objekte ohne Genehmigung der Stadt Forchheim zu entfernen, zu zerstören oder zu verändern.
- (2) Insbesondere ist es verboten,
1. nach der Verordnung geschützte Bäume zu fällen oder diese durch Verletzung von Rinde, Grabungen im Wurzelbereich, Abbrechen oder Abschneiden von Ästen, durch Feuer, chemische Einwirkung oder in sonstiger Weise in ihrer Gesundheit zu beeinträchtigen oder in ihrer Bedeutung im Sinne des Schutzzwecks zu mindern,
 2. Schnittmaßnahmen während der Brutzeit von Vögeln (1. März bis einschließlich 31. August) durchzuführen,
 3. den Wurzelbereich ganz oder teilweise wasserundurchlässig zu versiegeln oder durch Abstellen von Fahrzeugen zu beeinträchtigen,
 4. nach der Verordnung geschützte Hecken oder Gehölzstreifen zu beseitigen,
 5. Baumhöhlen durch Vergitterung oder vergleichbare Maßnahmen für Vögel oder Fledermäuse unzugänglich zu machen.

§ 5 AUSNAHMEN

- (1) Ausgenommen von den Verboten nach § 4 dieser Verordnung sind:
1. die bestandspflegende Verjüngung von Hecken und Gehölzstreifen und der fachgerechte Pflegeschnitt von Einzelbäumen, soweit diese dem Schutzzweck nicht zuwiderlaufen,
 2. die Durchführung von Sanierungs- und Sicherungsmaßnahmen an einzelnen Bäumen und Schnittmaßnahmen an Hecken, wenn auf andere Weise die Verkehrsicherungspflicht nicht zu erreichen ist und eine unmittelbare Gefahr für Leben, Gesundheit oder bedeutende Sachwerte besteht,
 3. die Pflanzung standortheimischer Gehölze zur Ergänzung des Bestands oder als Ersatz für absterbende oder ihre Aufgabe im Sinne des Schutzzwecks nicht mehr erfüllende Gehölze,
 4. die Beseitigung von auf natürliche Weise abgestorbenen Bäumen.
- (2) Inwieweit die Voraussetzungen für eine Ausnahme nach Abs (1) dieses Abschnitts gegeben ist, entscheidet die Stadt Forchheim - Referat Öffentliches Grün.

§ 6 GENEHMIGUNG

- (1) Eine Genehmigung der Verbotshandlungen gem. § 4 dieser Verordnung kann im Einzelfall erteilt werden, wenn
1. überwiegende Gründe des Allgemeinwohls die Erteilung der Genehmigung erfordern,
 2. die Befolgung der Verbote zu einer offenbar nicht beabsichtigten Härte führen würde und die Abweichung mit den öffentlichen Belangen im Sinne des BayNatSchG, insbesondere mit dem Schutzzweck nach § 3 dieser Verordnung vereinbar ist oder
 3. die Befolgung des Verbots zu einer nicht gewollten Beeinträchtigung von Natur und Landschaft führen würde,
 4. weder durch Sanierungsmaßnahmen noch in sonstiger Weise die erforderliche Verkehrsicherheit zu erreichen ist und daher eine Fällung eines unter Schutz stehenden Baumes als notwendig erachtet wird.
- (2) Genehmigungsverfahren:
1. Zuständig für die Erteilung der Genehmigung nach Abs. (1) dieses Abschnitts ist die Stadt Forchheim - Referat Öffentliches Grün.
 2. Der Antrag auf Erteilung einer Genehmigung ist vom Eigentümer bei der Stadt Forchheim zu stellen, der Antrag ist zu begründen.
 3. Vor Bekanntgabe der Genehmigung darf mit der Maßnahme nicht begonnen werden.
 4. Wird die Maßnahme durch ein Vorhaben veranlaßt, das nach anderen Rechtsvorschriften gestattungsbedürftig ist (z.B. Baugenehmigungsverfahren, immissionschutzrechtliche oder wasserrechtliche Verfahren, Planfeststellungen bei Fachplanungen), so ist der Antrag auf Erteilung einer Genehmigung dennoch bei der Stadt Forchheim, Referat für Öffentliches Grün, zu stellen und der für dieses Vorhaben zuständigen Behörde gleichzeitig zur Kenntnis zu geben.
- (3). Die Genehmigung kann unter Auflagen, Bedingungen oder befristet erteilt werden. Zur Gewährleistung der Erfüllung dieser Nebenbestimmungen kann eine angemessene Sicherheitsleistung gefordert werden.

§ 7 ERSATZPFLANZUNG

- (1) Die Stadt Forchheim kann die Genehmigung nach § 6 dieser Verordnung für die Entfernung von geschützten Gehölzen unter der Auflage erteilen, daß auf dem selben Grundstück innerhalb einer bestimmten Frist durch die Anpflanzung von Gehölzen angemessener Ersatz für die eingetretene Bestandsminderung geleistet wird: Menge, Pflanzenart und Mindestgrößen werden durch § 9 dieser Verordnung näher bestimmt.
- (2) Haben Handlungen im Sinne von § 4, die der Eigentümer, ein sonstiger Berechtigter oder ein von den Vorgenannten beauftragter Dritter durchgeführt hat, zur Entfernung, Zerstörung oder zum Absterben von geschützten Gehölzen geführt, so kann die Stadt Forchheim dem Verursacher gegenüber anordnen, daß angemessene Ersatzpflanzungen zum Ausgleich für die eingetretene Bestandsminderung durchgeführt werden, § 8 Abs (2) bleibt unberührt.
- (3) Zur Gewährleistung der Durchführung der angeordneten Ersatzpflanzung kann eine Sicherheitsleistung gefordert werden.
- (4) Die Durchführung und der Abschluß der Ersatzpflanzung ist der Stadt Forchheim anzuzeigen.

**§ 8
AUSGLEICHSZAHLUNG**

- (1) Ist eine Ersatzpflanzung nach § 7 dieser Verordnung auf dem Grundstück ganz oder teilweise nicht möglich bzw. nicht zumutbar, kann die Stadt Forchheim eine Ausgleichszahlung verlangen, die in der Höhe dem Wert der Bestandsminderung entspricht.
- (2) Ausgleichszahlungen werden zweckgebunden für die Neupflanzung und Pflege von Gehölzen im Stadtgebiet verwendet.

**§ 9
BEMESSUNGSGRUNDSÄTZE**

(1) Ersatzpflanzung(en)

- 1. Ersatzpflanzungen für Bäume sind nach folgendem Schema zu leisten:
Ausgehend vom Stammumfang des zur Fällung freigegebenen Baumes, ergibt sich aus Tabelle 1 die Anzahl der zu leistenden Ersatzpflanzung(en). Grundsätzlich werden als Ersatzpflanzung Gehölze mit einem Stammumfang von 20/25 cm (4xverpfl. m. Drahtballierung) der gleichen Art wie der gefällte Baum gefordert.

Tabelle 1: Bestimmung der Ersatzpflanzung gemessen am Stammumfang:

Stammumfang des zur Fällung freigegebenen Baumes gemessen in 1m Höhe ab dem Erdboden	Anzahl der Ersatzpflanzungen Stammumfang 20/25 cm der gleichen oder im Wert vergleichbaren Baumart
kleiner 100 cm	1 Stück
100 - 150 cm	2 Stück
größer 150 cm	3 Stück

- 2. Hecken und Gehölzstreifen sind nach Maßgabe der Stadt Forchheim - Referat Öffentliches Grün - nachzupflanzen.

(2) Ausgleichszahlung

Ist eine Ersatzpflanzung nach § 7 nicht möglich, kann die Stadt Forchheim eine Ausgleichszahlung verlangen. Die Höhe der Ausgleichszahlung richtet sich nach dem Anschaffungswert der eigentlich notwendigen Ersatzpflanzung zzgl. 35% für Pflanzarbeiten, Bodenverbesserung und Entwicklungspflege.

**§ 10
ENTEIGNUNG UND ENTSCHÄDIGUNG**

Kommt es im Einzelfall aufgrund dieser Verordnung zu einem enteignungs-gleichen Vorgang, so leistet die Stadt Forchheim nach Art. 36 BayNatSchG Entschädigung in Geld.

**§ 11
ORDNUNGSWIDRIGKEITEN**

- (1) Nach Art. 52 Abs. 1 Nr. 3 BayNatSchG kann mit einer Geldbuße bis zu einhunderttausend Deutsche Mark belegt werden, wer vorsätzlich oder fahrlässig den Verboten nach § 4 dieser Verordnung zuwiderhandelt.
- (2) Nach Art. 52 Abs. 1 Nr. 6 BayNatSchG kann mit einer Geldbuße bis zu einhunderttausend Deutsche Mark belegt werden, wer vorsätzlich oder fahrlässig eine vollziehbare Nebenbestimmung in Form einer Auflage zu einer Genehmigung gem. §6 Abs. 3, § 7 Abs.1 und § 8 nicht rechtzeitig oder nicht vollständig erfüllt.

§ 12
Inkrafttreten

Diese Verordnung tritt am Tage nach ihrer amtlichen Bekanntmachung im Amtsblatt der Stadt Forchheim in Kraft.

Forchheim, den 09. September 1998

F r a n z S t u m p f
Oberbürgermeister

- Anlage 1: Liste der geschützten Objekte geordnet nach „Laufender Nummer“
Anlage 2: Liste der geschützten Objekte geordnet nach Gemarkung und Flurnummer
Anlagen 3 und 4: Karten der geschützten Objekte , M = 1:10 000 und M = 1:25 000

Anlage der Verordnung zum Schutz ausgewählter Gehölze in Forchheim, vom 09.09.1998

Diese Anlage ist Bestandteil der Verordnung

Liste der geschützten Objekte, geordnet nach Straßennamen

Tab. Liste der geschützten Objekte, sortiert nach Straßennamen

Lfd Nr	Objekt	Nr.	Lage 1	Baumname	Gmkg	FlNr.
252	7617	33	Adenauerallee	Ufergehölz	FO	622/2
344	7616	209	Adenauerallee	Roßkastanie	FO	692/8
33	7516	17	Am Augraben	Weiden	FO	3123
261	7717	15	Am Berg 5	Eichen	BH	65/6
175	7616	111	Am Eichenwald	Kirschbaum	FO	1602/2
305	7616	170	Am Gründelbach	Baumbestand	FO	3480/4, 3482, 2636/3
214	7616	151	Am Liebesteig 11	Hecke	FO	1677/2, 1680/22, 1490/12
93	7616	27	Am Liebesteig 15	Silberahorne und	FO	1673/1, 1673/2
150	7616	85	Am Liebesteig 18	Gehölzstreifen	FO	1490/12, 1669, 1669/2, 1669/7
114	7616	48	Am Lindenanger	Baumreihe	FO	691/2
244	7617	25	Am Linsengraben	Birnbaum	BK	237/3
174	7616	110	Am Neuenberg	Eiche	FO	1606/2
226	7617	2	Am Schießanger	Gehölzbestand	FO	3612/36, 3617/2
235	7617	15	Am Siechhaus 1	Linden	FO	3636/1, 3639/3
233	7617	12	Am Sommerrangen	Gehölz	FO	3762, 3759
416	7615	46	Am Sportplatz	Linde	RU	559
365	7616	230	Am Steinbruch	Eichen	FO	2024, 2022, 2032
181	7616	117	Am Steinbruch 7	Eiche	FO	2032, 2033, 2033/2
130	7616	64	Am Streckerplatz	Linden- u. Roßkastanienallee	FO	600/8
211	7616	148	Am Streckerplatz	Gehölzstreifen	FO	374/2, 218, 218/2, 228
297	7616	162	Am Streckerplatz	Zierpflaumen	FO	600/9
397	7617	52	Am Weingartsteig 7	Eichen	FO	3770/4, 3770/2
234	7617	13	Am Weingartsteig 12	Ulme und Robinie	FO	3669/2, 3701, 3701/2, 3701/4
399	7617	54	Am Weingartsteig 21c	Eichen	FO	3763/2
281	7516	30	Am Zweng 9	Nußbaum	FO	3177/4
348	7616	213	An den Weihern	Weiden	FO	1866
380	7617	35	An der Regnitzbrücke	Lindenallee	FO	305/13, 305/2
388	7617	43	An der Regnitzbrücke 3	Nußbaum	BK	324
111	7616	45	Andreas-Steinmetz-Straße	Linden	FO	589/3
339	7616	204	Arnulfstraße 6	Nußbaum	FO	1504
38	7615	2	Auf der Hut	Linde	RU	532
34	7516	18	Äußere Nürnberger Straße	Ahornreihe	FO	2656
139	7616	73	Äußere Nürnberger Straße	Trauerweide	FO	2636/3
278	7516	27	Äußere Nürnberger Straße	Weiden	FO	3362
140	7616	74	Äußere Nürnberger Str. 1, 3a	Roßkastanienreihe	FO	2636/31
282	7516	31	Äußere Nürnberger Str. 21	Ahorn	FO	2657
283	7516	32	Äußere Nürnberger Str. 23	Linde	FO	2656/1
284	7516	33	Äußere Nürnberger Str. 35, 39	Tulpenbaum und Ahorn	FO	2656/2, 2656/6
32	7516	11	Äußere Nürnberger Straße 41	Trauerweide	FO	2681/1
100	7616	34	Bahnhofplatz	Gehölzbestand	FO	2527
103	7616	37	Bahnhofplatz	Eichenreihe	FO	2520
104	7616	38	Bahnhofplatz	Ulme	FO	2519
169	7616	105	Bahnhofplatz 1	Linde und Roßkastanie	FO	2505/2
101	7616	35	Bahnhofplatz 2	Nußbaum	FO	2519/3, 2520

60.13

102	7616	36	Bahnhofplatz 3	Linde	FO	2520/2, 2505
10	7416	13	Baiersdorfer Straße	Gehölzstreifen	KE	207/2, 191/7, 191/5, 208, 207/1
20	7416	24	Baiersdorfer Straße	Nußbaum	KE	40/2
263	7416	26	Baiersdorfer Straße 9	Trauerweide	KE	191/7
4	7416	5	Baiersdorfer Straße 18	Eichen	KE	191/6, 54, 55, 54/1
160	7616	95	Bamberger Straße	Linde	FO	591/598
194	7616	131	Bamberger Straße	Gehölzbestand	FO	591, 591/120
313	7616	178	Bamberger Straße 27a	Linden und Ahorn	FO	21, 21/1
128	7616	62	Bamberger Straße 56, 60	Nußbaumreihe	FO	686/2, 687, 687/1
330	7616	195	Bamberger Straße 59	Nußbaum	FO	675/4
127	7616	61	Bamberger Straße 67	Pyramidenpappel	FO	671/2
222	7616	159	Bammersdorfer Straße	Ahorn	FO	761/2
327	7616	192	Bammersdorfer Straße	Pyramideneichen	FO	761
95	7616	29	Bammersdorfer Straße 41, 43	Ulme	FO	725/40
316	7616	181	Bammersdorfer Straße 41, 43	Ahorn	FO	725/40
332	7616	197	Bammersdorfer Straße 58	Gehölzbestand	FO	1424
156	7616	91	Basteistraße	Ahorn	FO	3623/1, 3625
53	7615	20	Bayreuther Straße	Baumbestand	FO	2367
54	7615	21	Bayreuther Straße	Roßkastanien	FO	2367
55	7615	22	Bayreuther Straße	Bäume	FO	2367
56	7615	23	Bayreuther Straße	Nußbaum	FO	2367
81	7616	15	Bayreuther Straße	Baumreihe	FO	2485
186	7616	123	Bayreuther Straße	Ahornreihe	FO	2513/6, 2564/7, 2567/4, 2572/1, 2586/2
164	7616	99	Bayreuther Straße 1	Baumreihe	FO	2501
351	7616	216	Bayreuther Straße 1	Platane	FO	2501
165	7616	100	Bayreuther Straße 1a	Eschen-Ahorn	FO	2501/7
352	7616	217	Bayreuther Straße 3	Nußbaum	FO	2500
99	7616	33	Bayreuther Straße 4-8	Eichen	FO	2548
207	7616	144	Bayreuther Straße 4-8	Eschenahorn u. Apfelbäume	FO	2548
354	7616	219	Bayreuther Straße 9	Baumbestand	FO	2498
83	7616	17	Bayreuther Straße 17	Baumbestand	FO	2485/29
82	7616	16	Bayreuther Straße 19	Blutbuche	FO	2485/3
355	7616	220	Bayreuther Straße 21, 23	Roßkastanienreihe und Linde	FO	2474, 2472/12
171	7616	107	Bayreuther Straße 36a	Nußbaum	FO	2567, 2584/1
185	7616	122	Bayreuther Straße 59	Nußbaum und Birken	FO	2431
369	7616	234	Bayreuther Straße 79	Roßkastanie und Linde	FO	2411/11
184	7616	121	Bayreuther Straße 81	Lindengruppe	FO	2411/3
296	7615	45	Bayreuther Straße 102-108	Linden	FO	2367
287	7615	36	Bayreuther Straße 127	Nußbaum und Kirschbaum	FO	2351
106	7616	40	Bergstraße	Eiche	FO	2047
133	7616	67	Bergstraße 21	Roßkastanien	FO	2011/3
135	7616	69	Bergstraße 24	Trauerweide	FO	1981
366	7616	231	Bergstraße 52	Nußbaum	FO	2006
74	7616	8	Birkenfelder Straße	Robinie	FO	591/156
113	7616	47	Birkenfelder Straße	Roßkastaniengruppe	FO	1544
124	7616	58	Birkenfelder Straße	Ahorne	FO	591/116, 591/639
162	7616	97	Birkenfelder Straße	Nußbaum	FO	591/198
197	7616	134	Birkenfelder Straße	Laubholzbestand	FO	591
112	7616	46	Birkenfelder Straße	Trauerweiden	FO	1544
379	7616	244	Birkenfelder Straße	Pappeln	FO	1951/2

396	7617	51	Birkensteig 15	Eiche	FO	3690/4, 3696/4
280	7516	29	Blumenstraße 5	Fichte	FO	3185/1
279	7516	28	Blumenstraße 31	Nußbaum	FO	3170/22
8	7416	11	Blütenstraße 6	Trauerweide	KE	53, 53/1, 55
202	7616	139	Bodelschwinghstraße 9-13	Blumenkirsche	FO	767/2
329	7616	194	Bodelschwinghstraße 9-13	Robinien	FO	767/2
268	7416	31	Bogenstraße 1	Nußbaum	KE	9
172	7616	108	Braunauer Straße 8	Ahornreihe	FO	2471/2
52	7615	19	Breitenlohestraße	Birnbaum	FO	2162, 2160/1
293	7615	42	Breitenlohestraße 48	Trauerweide	FO	2306/1
402	7617	57	Breslauer Straße	Weiden	BK	342, 330
257	7717	4	Buckenhofener Straße	Eiche	BH	676/2
253	7617	34	Buckenhofener Straße 23	Kirschbaum	BH	213/1
242	7617	23	Buckenhofener Straße 43, 48	Nußbäume	BH	17, 13
392	7617	47	Buckenhofener Straße 44, 46	Weiden	BH	11
405	7617	60	Buckenhofener Straße 59	Nußbaum	BH	33
243	7617	24	Buckenhofener Straße 65	Wildkirschen	BH	35/1
415	7717	21	Buckenhofener Straße 67	Eichenreihe	BH	36, 676/2
258	7717	5	Buckenhofener Straße 73	Nußbaum	BH	41
414	7717	20	Buckenhofener Straße 80	Nußbaum	BH	87
259	7717	6	Buckenhofener Straße 81	Nußbaum	BH	45
413	7717	19	Buckenhofener Straße 83	Eichen	BH	47
412	7717	18	Buckenhofener Straße 88	Nußbaum	BH	80
166	7616	101	Bügstraße 7-19	Pyramidenpappeln	FO	617
126	7616	60	Bügstraße 37	Nußbaum	FO	671/4
230	7617	9	Burker Straße 32	Linde	BK	33
381	7617	36	Burker Straße 85	Nußbaum	BK	196/5
210	7616	147	Dechant-Reuder-Straße	Gehölzstreifen	FO	1514/2, 1515/13, 1515, 1515/15
367	7616	232	Donauschwabenstraße	Gehölzbestand	FO	2436, 2001/2
141	7616	75	Dreikirchenstraße	Nußbaum	FO	591/107
71	7616	5	Egloffsteinstraße	Linden	FO	591/353, 591/120
195	7616	132	Egloffsteinstraße	Ahorne	FO	591
196	7616	133	Egloffsteinstraße	Trauerweide	FO	591
198	7616	135	Egloffsteinstraße	Gehölzbestand	FO	591, 591/120
159	7616	94	Egloffsteinstraße 10a	Nußbaum	FO	591/396
216	7616	153	Ehlerstraße 4, 6	Hainbuchenhecke	FO	1599/5, 1599/6, 1601/2
215	7616	152	Ehlerstraße 5	Baumhecke	FO	1601, 1601/1, 1599
42	7615	7	Ehrenbürgstraße	Roßkastanie und Linde	RU	924/7
51	7615	18	Ehrenbürgstraße	Robinien	RU	927/7
76	7616	10	Eisenbahnstraße	Buche und Eiche	FO	2512
335	7616	200	Eisenbahnstraße 3	Nußbäume	FO	591/307
356	7616	221	Färberstraße 2, 4	Roßkastanienreihe	FO	2472/29
265	7416	28	Fasanenstraße	Eichen	KE	207/23, 209/21
385	7617	40	Föhrenweg bei Nr. 42	Nußbaum	BH	239/1
240	7617	21	Frankenau 5	Buche	BK	335/1
398	7617	53	Frankenstraße 10	Baumreihe	BK	347, 348, 349, 351, 351/5
250	7617	31	Frankenstraße 25	Trauerweide	FO	3773
418	7617	62	Frankenstraße 25	Trauerweide	FO	3773
246	7617	27	Friedensstraße 35a	Ahorn	BH	372
143	7616	77	Friedrich-Ludwig-Jahn-Str.	Baumreihe	FO	2636/20
144	7616	78	Friedrich-Ludwig-Jahn-Str.	Allee	FO	2636, 2636/13
303	7616	168	Friedrich-Ludwig-Jahn-Str.	Ahorne und Roßkastanie	FO	2638, 2652/5
304	7616	169	Friedrich-Ludwig-Jahn-Str.	Baumgruppe	FO	2640

60.13

301	7616	166	Friedrich-Ludwig-Jahn-Str. 10	Gehölzbestand	FO	2636/14
145	7616	79	Friedrich-Ludwig-Jahn-Str. 12	Pappelreihe	FO	2636/15
300	7616	165	Friedrich-Ludwig-Jahn-Str. 12	Gehölzreihe	FO	2636, 2636/15
302	7616	167	Friedrich-Ludwig-Jahn-Str. 12	Ahorn	FO	2636/15
276	7516	25	Friedrich-von-Schletz-Str. 34	Birken	FO	3437/3
410	7716	1	Fritz-Hofmann-Straße	Ahorngruppe	FO	1015/1
375	7616	240	Gebrüder-Waasner-Weg	Eiche	FO	778
188	7616	125	Gebattelstraße	Lindenreihe	FO	591/183
48	7615	15	Georg-Büttel-Straße 9	Linde	RU	58
291	7615	40	Georg-Kaffer-Straße 15	Nußbaum	RU	342/1
45	7615	12	Georg-Kaffer-Straße 20	Nußbaum	RU	386, 2/2
57	7615	25	Georg-Leisgang-Straße	Eiche	FO	2177, 2234
58	7615	27	Georg-Leisgang-Straße	Weide	FO	2253/1, 2255, 2252/1
59	7615	28	Georg-Leisgang-Straße	Obstbäume	FO	2254
292	7615	41	Georg-Leisgang-Straße 1	Eiche	FO	2252
326	7616	191	Gerhart-Hauptmann-Str. 1-7	Linden	FO	725/30
98	7616	32	Haidfeldstraße	Pappelreihe	FO	1952
206	7616	143	Hainbrunnenstraße	Baumbestand	FO	1960/1, 1961
212	7616	149	Hainbrunnenstraße	Hecken	FO	1812, 1840
331	7616	196	Hainbrunnenstraße	Gehölzbestand	FO	1850/2, 1837
105	7616	39	Hainbrunnenstraße 14	Nußbaum	FO	2496/5
349	7616	214	Hainbrunnenstraße 21	Baumreihe	FO	1858
204	7616	141	Hainstraße	Pyramidenpappel	FO	2527/29
353	7616	218	Hainstraße 20	Nußbaum	FO	1935
221	7616	158	Hans-Räbel-Straße 15	Nußbaum	FO	2485/26
132	7616	66	Hans-Sachs-Straße	Eichen-Reihe	FO	1503/7
176	7616	112	Heimgartenstraße	Laubholzumrahmung	FO	1562
177	7616	113	Heimgartenstraße	Laubholzumrahmung	FO	1562
178	7616	114	Heimgartenstraße	Linden	FO	1562/4
97	7616	31	Heinrich-Soldan-Straße 18	Gehölzbestand	FO	2450, 2450/1, 2450/6
6	7416	9	Herrnstraße	Nußbaum	KE	22
232	7617	11	Hirtenweg	Eichen und Robinie	BH	120, 6/3, 7
237	7617	17	Hirtenweg	Linde	BH	7, 23/1, 6/3
417	7617	61	Hofäcker	Gehölzbestand	BK	53/12
325	7616	190	Hölderlinstraße	Ahorn	FO	752
338	7616	203	Hölderlinstraße	Lindenreihe	FO	767/2
118	7616	52	Hornschuchallee 32	Linden	FO	284
46	7615	13	Hutstraße 14	Baumbestand	RU	41, 44/2, 78
328	7616	193	Jean-Paul-Straße	Ahorne	FO	1448/5, 1448/1
180	7616	116	Jean-Paul-Straße 13	Nußbaum	FO	1445/3
362	7616	227	John-F.-Kennedy-Ring 6b	Gehölzreihe	FO	1786/183, 1786/184, 1786/186
363	7616	228	John-F.-Kennedy-Ring 42-50	Gehölzreihe	FO	1812/9
129	7616	63	Joseph-Otto-Platz	Nußbaumreihe	FO	725
199	7616	136	Joseph-Otto-Platz	Apfelbaumreihe	FO	725
200	7616	137	Joseph-Otto-Platz	Blumenkirsche und Magnolie	FO	725
131	7616	65	Kaiser-Heinrich-Straße	Ahornreihe	FO	740
333	7616	198	Kaiser-Heinrich-Straße	Gehölzbestand	FO	777, 774/1
314	7616	179	Kaiser-Heinrich-Straße 4, 6	Roßkastanie	FO	736
334	7616	199	Kaiser-Heinrich-Straße 34	Trauerweide	FO	776
220	7616	157	Kaiserin-Kunigunda-Str. 25, 27	Trauerweide	FO	646/5, 646/9, 1019
72	7616	6	Kanalstraße 19	Linde	FO	1549/2
378	7616	243	Kantstraße 12	Weiden	FO	725/25
322	7616	187	Kantstraße 14, 16	Ahorn	FO	725/15
323	7616	188	Kantstraße 14, 16	Eiche	FO	725/15

110	7616	44	Kapellenstraße	Linde	FO	608/19
94	7616	28	Kapellenstraße 16	Linde	FO	92
341	7616	206	Karl-Bröger-Straße 33	Birke	FO	1472/35
67	7616	1	Karolingerstraße	Baumbestand	FO	591/195
227	7617	3	Karolingerstraße	Trauerweide	FO	591/2, 591/93
404	7617	59	Karolingerstraße 28	Nußbaum	FO	591/374
403	7617	58	Karolingerstraße 29	Trauerweide	FO	3605/1
73	7616	7	Kasernstraße 7	Linde	FO	559
311	7616	176	Kasernstraße 12	Roßkastanie	FO	522/2
35	7516	19	Käsröthe	Ahornallee	FO	2652, 2652/6, 2668, 2640
22	7516	1	Käsröthe 6	Bäume	FO	2675
23	7516	2	Käsröthe 6	Trauerweiden	FO	2675
24	7516	3	Käsröthe 6	Silberweide	FO	2675
25	7516	4	Käsröthe 6	Baumgruppe	FO	2675
26	7516	5	Käsröthe 6	Nußbäume	FO	2675
285	7516	34	Käsröthe 6	Baumhecke	FO	2675
286	7516	35	Käsröthe 6	Baumgruppe	FO	2675
31	7516	10	Käsröthe 7	Pappel	FO	2677/3, 2664/1
96	7616	30	Katzensteinstraße 13a	Baumbestand	FO	2221
374	7616	239	Katzensteinstraße 22	Ahorn	FO	2226
370	7616	235	Katzensteinstraße 35	Nußbaum	FO	2220
371	7616	236	Katzensteinstraße 38	Nußbaum	FO	2215/1
1	7416	1	Kersbacher Straße	Linde	KE	37/3
21	7416	25	Kersbacher Straße	Trauerweide und Birken	KE	65
5	7416	8	Kersbacher Straße 36, 34a	Baumreihe	KE	227, 226/2
19	7416	23	Kirchenring 15, 17	Nußbaum	KE	51, 52
18	7416	22	Kirchenring 2	Nußbaum	KE	62
17	7416	21	Kirchenring 7	Nußbaum	KE	45
245	7617	26	Kirchplatz	Linden	BK	92/6
384	7617	39	Kirchplatz	Ahorne	BK	118
77	7616	11	Klosterstraße	Baumbestand	FO	594/8, 594/7
373	7616	238	Klosterstraße 10, 12	Nußbaum und Trauerweide	FO	381
79	7616	13	Klosterstraße 14	Schwarznußbaum	FO	591/23, 591/71
80	7616	14	Klosterstraße 14	Baumreihe	FO	591/23, 591/52
336	7616	201	Klosterstraße 18	Linden	FO	595
136	7616	70	Kolpingsplatz 1 u. 1b	Roßkastanie	FO	2635/4
108	7616	42	Kolpingsplatz 3	Nußbaum	FO	591/103
340	7616	205	Konradstraße 29	Eichenreihe	FO	1644/1
360	7616	225	Langgasse	Eiche	FO	2512/2, 1856/1 ??
376	7616	241	Langgasse 12a	Eiche	FO	2060
358	7616	223	Langgasse 26a	Nußbaum	FO	2063
359	7616	224	Langgasse 29	Trauerweide	FO	1851/3
288	7615	37	Lärchenweg	Esche	RU	26
345	7616	210	Leygeberstraße	Eiche	FO	1680/31
343	7616	208	Lichteneiche 3	Nußbaum	FO	1694/4
14	7416	18	Lilienweg 3	Eichen	KE	209/7
84	7616	18	Löschwöhrdstraße	Roßkastanienreihe	FO	3565, 591/119, 3564
158	7616	93	Löschwöhrdstraße 3	Blaufichte	FO	591/286
146	7616	80	Ludwigstraße	Trauerweide	FO	1503/18
85	7616	19	Luitpoldstraße 1	Gehölzbestand	FO	591/119
142	7616	76	Luitpoldstraße 6	Nußbaum	FO	591/162
119	7616	53	Marktplatz 19	Pyramideneichen	FO	608/8
347	7616	212	Martin-Luther-Straße	Weiden	FO	1868

62	7615	31	Mayer-Franken-Straße	Allee	FO	2334/4, 2334/19, 2334/20, 2334/21, 2334/3, 2334
63	7615	32	Mayer-Franken-Straße	Gehölzstreifen	FO	2334/4, 2334/5
61	7615	30	Mayer-Franken-Straße 38	Baumbestand	FO	2334
64	7615	33	Mayer-Franken-Straße 44	Gehölzbestand	FO	2347, 2334/4, 2334/5
65	7615	34	Mayer-Franken-Straße 45	Eiche	FO	2294
294	7615	43	Mayer-Franken-Straße 47	Nußbaum	FO	2292
247	7617	28	Merianstraße 1, 11a	Nußbäume	BH	235/3, 234/3
400	7617	55	Merowingerstraße 15	Nußbaum	FO	3620/3
37	7615	1	Michael-Kotz-Straße	Eiche	FO	2359/41, 2359/24
12	7416	16	Nelkenweg 1	Eichen und Kiefer	KE	209/13
13	7416	17	Nelkenweg 3	Eiche	KE	209/5
309	7616	174	Nell-Breuning-Straße 16	Fichte	FO	3567/8
152	7616	87	Neuenbergstraße	Esche	FO	1591/5
218	7616	155	Neuenbergstraße	Trauerweide	FO	1588/11
201	7616	138	Neuenbergstraße 21	Kirschbaum	FO	1588/1
203	7616	140	Neuenbergstraße 24	Magnolie	FO	1903/11
209	7616	146	Neuenbergstraße 42	Eichen	FO	1901/4, 1892/2
3	7416	4	Nordring 5	Eiche	KE	430/5, 430/6
7	7416	10	Nordring 32, 34	Eichen	KE	436/14, 436/5, 436/16
138	7616	72	Nürnberger Straße	Linden	FO	2635/4
153	7616	88	Nürnberger Straße 3	Bäume	FO	217
224	7616	161	Nürnberger Straße 12b	Birnbaum	FO	198
183	7616	120	Nußbaumstraße 1	Trauerweiden	FO	1586
364	7616	229	Nußbaumstraße 28a	Nußbaum	FO	1658/5
346	7616	211	Obere Keller Straße 1	Nußbaum	FO	1672
219	7616	156	Obere Keller Straße 24	Eiche	FO	1641
361	7616	226	Obere Keller Straße 31	Eiche	FO	1621
47	7615	14	Oberer Schulweg 11	Eichengruppe	RU	514/1
167	7616	102	Ohmstraße	Trauerweide u.	FO	648
205	7616	142	Paradeplatz 5	Linde	FO	221, 608/12
390	7617	45	Pater-Rupert-Mayer-Straße	Apfelbaum u. Birnbaum	BH	501, 495
377	7616	242	Paul-Keith-Straße 12	Nußbäume	FO	3476
315	7616	180	Paul-Keller-Straße 12, 14	Eiche	FO	725/33
324	7616	189	Paul-Keller-Straße 13	Rotbuchen u. Ahorn	FO	745
317	7616	182	Paul-Keller-Straße 20-24a	Ahorn und Kirschbäume	FO	725/39, 725/41, 725/42
387	7617	42	Paul-Strian-Straße 15	Nußbaum	BH	285/1
256	7717	2	Pautzfelder Straße	Eiche	BH	571/2, 585/55
260	7717	7	Pautzfelder Straße	Weiden und Erlen	BH	585
411	7717	17	Pautzfelder Straße	Eichenreihe	BH	585
255	7717	1	Pautzfelder Straße 11	Eiche	BH	585/13
248	7617	29	Pfarrer-Bauer-Straße 20	Gehölzbestand	BK	303/6, 303/7, 303/4
2	7416	2	Pfarrgartenstraße	Linde	KE	219
350	7616	215	Poigerstraße 20	Nußbaum	FO	1596/1
217	7616	154	Poigerstraße 26	Baumhecke	FO	1892/15, 1897, 1892/16, 1898, 1900/8
151	7616	86	Poigerstraße 31	Nußbaum	FO	1603/1
90	7616	24	Poigerstraße 37	Eiche	FO	1599/8, 1892/14
91	7616	25	Poigerstraße 39	Eiche	FO	1599/10
9	7416	12	Poststraße 4	Baumreihe	KE	424/10
267	7416	30	Poststraße 15	Eichen-Kiefernwäldchen	KE	420
386	7617	41	Raiffeisenstraße 10, 12	Ahorn	BH	265/7
229	7617	8	Regnitzau	Esche	BK	318

389	7617	44	Regnitzau 10a	Nußbaum	BK	315/7
39	7615	4	Reuther Straße	Baumbestand	RU	364/5
290	7615	39	Reuther Straße 34	Nußbaum	RU	357
50	7615	17	Reuther Straße 42	Nußbaum	RU	353
89	7616	23	Richard-Wagner-Straße 8	Eiche	FO	1591
134	7616	68	Ringstraße 21	Nußbaum	FO	1698
148	7616	83	Rosenau 6	Eiche	FO	1662/3, 1665/2
147	7616	82	Rosenau 9	Baumbestand	FO	1662/3, 1669/8
60	7615	29	Rotbrunnenstraße	Birnbäume	RU	217, 219
44	7615	9	Rotbrunnenstraße 52	Baumhecke	FO	2278, 2287, 2285/1
43	7615	8	Rotbrunnenstraße 56, 58	Eiche	FO	2290, 2287, 2277/1
401	7617	56	Röthenstraße	Eiche	BK	372
241	7617	22	Rotkreuzstraße 24	Nußbaum	BH	187/2
394	7617	49	Rotkreuzstraße 26b	Eiche	BH	187, 186
107	7616	41	Ruhalmstraße	Trauerweide u. Roßkastanien	FO	3564/1
157	7616	92	Ruhalmstraße 5	Linde	FO	3561
306	7616	171	Ruhalmstraße 5	Apfelbaum	FO	3484
307	7616	172	Ruhalmstraße 13	Kirschbäume	FO	3566
40	7615	5	Ruhstraße 19	Nußbaum	RU	372/2
69	7616	3	Sattlertorstraße	Baumbestand	FO	92
225	7617	1	Sattlertorstraße	Linden	FO	606, 607/2, 3620/2, 3613/3, 591/2
251	7617	32	Sattlertorstraße	Baumbestand	FO	591/406, 92
357	7616	222	Schleifweg 5	Nußbaum	FO	2066
208	7616	145	Schleifweg 23	Eiche	FO	2047/1, 2065/2
187	7616	124	Schönbornstraße	Ahornreihe	FO	600/9
92	7616	26	Schönbornstraße 21	Esche und Eiche	FO	591/330
182	7616	119	Schützenstraße 26	Trauerweide	FO	1903/16
228	7617	5	Seetalweg	Buchen	BK	192
236	7617	16	Seetalweg	Linde	BK	92/24
239	7617	20	Seetalweg	Pappeln	BK	112/1
382	7617	37	Seetalweg	Trauerweide	FO	1078/41
383	7617	38	Seetalweg	Eichenreihe	BK	193/1
406	7715	2	Serlbach	Nußbaum	FO	4053
408	7715	4	Serlbach 2	Nußbaum	FO	3858
254	7715	1	Serlbach 4	Baumgruppe	FO	3848
407	7715	3	Serlbach 5a	Nußbaum	FO	3652
409	7715	5	Serlbach 21	Roßkastanien	FO	1786/27
161	7616	96	Serlbacher Straße	Roßkastanie	FO	689/2
318	7616	183	Serlbacher Straße	Roßkastanie	FO	695/5
28	7516	7	Sigritzau	Eichenallee	KE	904/3, 1394, 1395, 1396, 1434, 1436, 1437
29	7516	8	Sigritzau	Eichenreihe	KE	1435, 1436
30	7516	9	Sigritzau 1	Linde	KE	903, 907
273	7516	22	Sigritzau 1	Trauerweiden	KE	903
275	7516	24	Sigritzau 3	Eiche	KE	1436
274	7516	23	Sigritzau 5	Linde	KE	914/3
272	7516	21	Sigritzau 6	Trauerweide	KE	915/2
238	7617	19	Sommerleite 4	Eiche	BH	119/2, 119/4, 118, 119
312	7616	177	Spitalstraße 4	Baumgruppe	FO	21
231	7617	10	St.-Josef-Straße	Weiden	BH	174

60.13

123	7616	57	Steinbühlstraße	Gehölzstreifen	FO	2544, 2544/1, 2631/2
121	7616	55	Steinbühlstraße 5	Pappel	FO	2627
337	7616	202	Steinbühlstraße 5	Eichengruppe	FO	2627
120	7616	54	Steinbühlstraße 7	Baumbestand	FO	2628
122	7616	56	Steinbühlstraße 9 u. 13	Gehölzbestand	FO	2619/4, 2753
27	7516	6	Steinbühlstraße 9-13	Baumgruppe	FO	2756, 2753, 2644
173	7616	109	Sudetenstraße 10	Trauerweide	FO	1979/1
36	7516	20	Theodor-Heuß-Allee	Hecke	FO	940, 2673/2
125	7616	59	Theodor-Heuß-Allee	Baumreihe	FO	2630, 2630/9, 2630/4, 2631
49	7615	16	Traubenweg 2	Nußbaum	RU	334
11	7416	15	Tulpenweg 7	Eiche	KE	207/4, 207/1
163	7616	98	Untere Kellerstraße	Ahorne	FO	1506/7
149	7616	84	Untere Kellerstraße 52	Lindenallee	FO	1490, 1490/14, 1506/4, 1506/17, 1506/12
170	7616	106	Vogelstraße	Lindenreihe	FO	608/55
189	7616	126	Von-Brun-Straße	Gehölzbestand	FO	591/3
190	7616	127	Von-Brun-Straße	Ginkgo-Reihe	FO	591/3, 591/600
191	7616	128	Von-Brun-Straße	Trauerweide	FO	591/3
192	7616	129	Von-Brun-Straße	Hainbuchen	FO	591/3
193	7616	130	Von-Brun-Straße	Gehölzbestand	FO	591/599
213	7616	150	Von-Brun-Straße	Gehölzbestand	FO	21
319	7616	184	Von-Ketteler-Straße	Linden	FO	704/50
320	7616	185	Von-Ketteler-Straße	Gehölzstreifen	FO	704/50
321	7616	186	Von-Ketteler-Straße	Linden	FO	704/50
179	7616	115	Von-Stauffenberg-Str. 1	Nußbaum	FO	591/263
295	7615	44	Wacholderweg 3	Nußbaum	RU	153
41	7615	6	Wacholderweg 6	Eiche	RU	158, 155
116	7616	50	Waisenhausstraße	Baumgruppe	FO	559
223	7616	160	Waisenhausstraße	Nußbaum	FO	556/2
117	7616	51	Waisenhausstraße 15	Baumbestand	FO	562, 562/1, 562/2
264	7416	27	Waldstraße	Eichen	KE	207/32
16	7416	20	Waldstraße 5	Eiche	KE	202/5
15	7416	19	Waldstraße 20	Eiche	KE	209/21
271	7416	34	Waldstraße bei Nr. 29	Eichen	KE	206/4
68	7616	2	Wallstraße	Baumbestand	FO	591/2, 591/5
109	7616	43	Wallstraße 9-15	Roßkastanienreihe	FO	608/4
70	7616	4	Wallstraße 17	Ginkgo	FO	591/195
393	7617	48	Wasserstall bei Nr. 3	Weide	BH	187
262	7717	16	Weichselgarten	Obstbäume	BH	455, 454, 448
391	7617	46	Weichselgartenstraße	Eiche	BH	479/25
86	7616	20	Wiesentstraße	Lindenreihe	FO	608/45
88	7616	22	Wiesentstraße	Ahornbäume	FO	542/2
87	7616	21	Wiesentstraße 9	Linde	FO	540
342	7616	207	Wilhelm-Busch-Straße 17	Nußbaum	FO	1484/3
168	7616	103	Wilhelm-Raabe-Straße	Kirschbaum	FO	749
368	7616	233	Ziegeleistraße 12a	Robinie	FO	2411/45
249	7617	30	Zur Sportinsel 5	Linde	BK	68
75	7616	9	Zweibrückenstraße	Schwarznußbaum	FO	2516
137	7616	71	Zweibrückenstraße	Robinie	FO	2635/4
298	7616	163	Zweibrückenstraße	Baumbestand	FO	2516, 2514/4, 2514/3
154	7616	89	Zweibrückenstraße 29	Nußbaum	FO	591/58
155	7616	90	Zweibrückenstraße 36	Ahorne	FO	2514
78	7616	12	Zweibrückenstraße 38	Baumbestand	FO	2514/2, 2516, 2517

Anlage 2 der Verordnung zum Schutz ausgewählter Gehölze in Forchheim, vom 09.09.1998

Diese Anlage ist Bestandteil der Verordnung

Liste der zu schützenden Objekte

Die Objekte sind nach Gemarkung (Gmkg) und Flurnummer (FlNr.) geordnet.

Tab.: Liste der geschützten Objekte, sortiert Gmkg. und FlNr.

Gmkg	FlNr.	Lfd.Nr	Gmkg	FlNr.	Lfd.Nr
BH	6 / 3	232	BH	495	390
BH	6 / 3	237	BH	501	390
BH	7	232	BH	571 / 2	256
BH	7	237	BH	585	260
BH	11	392	BH	585	411
BH	13	242	BH	585 / 13	255
BH	17	242	BH	585 / 55	256
BH	23 / 1	237	BH	676 / 2	257
BH	33	405	BH	676 / 2	415
BH	35 / 1	243			
BH	36	415			
BH	41	258	BK	33	230
BH	45	259	BK	53 / 12	417
BH	47	413	BK	68	249
BH	65 / 6	261	BK	92 / 6	245
BH	80	412	BK	92 / 24	236
BH	87	414	BK	112 / 1	239
BH	118	238	BK	118	384
BH	119	238	BK	192	228
BH	119 / 2	238	BK	193 / 1	383
BH	119 / 4	238	BK	196 / 5	381
BH	120	232	BK	237 / 3	244
BH	174	231	BK	303 / 4	248
BH	186	394	BK	303 / 6	248
BH	187	393	BK	303 / 7	248
BH	187	394	BK	315 / 7	389
BH	187 / 2	241	BK	318	229
BH	213 / 1	253	BK	324	388
BH	234 / 3	247	BK	330	402
BH	235 / 3	247	BK	335 / 1	240
BH	239 / 1	385	BK	342	402
BH	265 / 7	386	BK	347	398
BH	285 / 1	387	BK	348	398
BH	372	246	BK	349	398
BH	448	262	BK	351	398
BH	454	262	BK	351 / 5	398
BH	455	262	BK	372	401
BH	479 / 25	391			

60.13

Gmkg.	FINr.	Lfd.Nr.	Gmkg.	FINr.	Lfd.Nr.
FO	21	213	FO	591 / 93	227
FO	21	312	FO	591 / 103	108
FO	21	313	FO	591 / 107	141
FO	21 / 1	313	FO	591 / 116	124
FO	92	69	FO	591 / 119	84
FO	92	94	FO	591 / 119	85
FO	92	251	FO	591 / 120	71
FO	153	295	FO	591 / 120	198
FO	198	224	FO	591 / 156	74
FO	217	153	FO	591 / 162	142
FO	218	211	FO	591 / 183	188
FO	218 / 2	211	FO	591 / 195	67
FO	221	205	FO	591 / 195	70
FO	228	211	FO	591 / 198	162
FO	284	118	FO	591 / 263	179
FO	305 / 2	380	FO	591 / 267	194
FO	305 / 13	380	FO	591 / 286	158
FO	374 / 2	211	FO	591 / 307	335
FO	381	373	FO	591 / 330	92
FO	522 / 2	311	FO	591 / 353	71
FO	540	87	FO	591 / 374	404
FO	542 / 2	88	FO	591 / 396	159
FO	556 / 2	223	FO	591 / 406	251
FO	559	73	FO	591 / 598	160
FO	559	116	FO	591 / 599	193
FO	562	117	FO	591 / 600	190
FO	562 / 1	117	FO	591 / 639	124
FO	562 / 2	117	FO	594 / 7	77
FO	589 / 3	111	FO	594 / 8	77
FO	591	194	FO	595	336
FO	591	195	FO	600 / 8	130
FO	591	196	FO	600 / 9	187
FO	591	197	FO	600 / 9	297
FO	591	198	FO	606	225
FO	591 / 2	68	FO	607 / 2	225
FO	591 / 2	225	FO	608 / 4	109
FO	591 / 2	227	FO	608 / 8	119
FO	591 / 3	189	FO	608 / 12	205
FO	591 / 3	190	FO	608 / 19	110
FO	591 / 3	191	FO	608 / 45	86
FO	591 / 3	192	FO	608 / 55	170
FO	591 / 5	68	FO	609	115
FO	591 / 23	79	FO	617	166
FO	591 / 23	80	FO	622 / 2	252
FO	591 / 23	299	FO	646 / 5	220
FO	591 / 23	372	FO	646 / 9	220
FO	591 / 52	80	FO	648	167
FO	591 / 58	154	FO	671 / 2	127
FO	591 / 71	79	FO	671 / 4	126
FO	675 / 4	330	FO	1490 / 12	150
FO	686 / 2	128	FO	1490 / 12	214
FO	687	128	FO	1490 / 14	149

Gmkg.	FINr.	Lfd.Nr.	Gmkg.	FINr.	Lfd.Nr.
FO	687 / 1	128	FO	1503 / 7	132
FO	689 / 2	161	FO	1503 / 18	146
FO	691 / 2	114	FO	1504	339
FO	692 / 8	344	FO	1506 / 4	149
FO	695 / 5	318	FO	1506 / 7	163
FO	704 / 50	319	FO	1506 / 12	149
FO	704 / 50	320	FO	1506 / 17	149
FO	704 / 50	321	FO	1514 / 2	210
FO	725	129	FO	1515	210
FO	725	199	FO	1515 / 13	210
FO	725	200	FO	1515 / 15	210
FO	725 / 15	322	FO	1544	112
FO	725 / 15	323	FO	1544	113
FO	725 / 25	378	FO	1549 / 2	72
FO	725 / 30	326	FO	1562	176
FO	725 / 33	315	FO	1562	177
FO	725 / 39	317	FO	1562 / 4	178
FO	725 / 40	95	FO	1586	183
FO	725 / 40	316	FO	1588 / 1	201
FO	725 / 41	317	FO	1588 / 11	218
FO	725 / 42	317	FO	1591	89
FO	736	314	FO	1591 / 5	152
FO	740	131	FO	1596 / 1	350
FO	745	324	FO	1599	215
FO	749	168	FO	1599 / 5	216
FO	752	325	FO	1599 / 6	216
FO	761	327	FO	1599 / 8	90
FO	761 / 2	222	FO	1599 / 10	91
FO	767 / 2	202	FO	1601	215
FO	767 / 2	329	FO	1601 / 1	215
FO	767 / 2	338	FO	1601 / 2	216
FO	774 / 1	333	FO	1602 / 2	175
FO	776	334	FO	1603 / 1	151
FO	777	333	FO	1606 / 2	174
FO	778	375	FO	1621	361
FO	940	36	FO	1641	219
FO	1015 / 1	410	FO	1644 / 1	340
FO	1019	220	FO	1658 / 5	364
FO	1078 / 41	382	FO	1662 / 3	147
FO	1424	332	FO	1662 / 3	148
FO	1445 / 3	180	FO	1665 / 2	148
FO	1448 / 1	328	FO	1669	150
FO	1448 / 5	328	FO	1669 / 2	150
FO	1472 / 35	341	FO	1669 / 7	150
FO	1484 / 3	342	FO	1669 / 8	147
FO	1490	149	FO	1672	346
FO	1673 / 1	93	FO	2060	376
FO	1673 / 2	93	FO	2063	358
FO	1677 / 2	214	FO	2065 / 2	208
FO	1680 / 22	214	FO	2066	357
FO	1680 / 31	345	FO	2160 / 1	52
FO	1694 / 4	343	FO	2162	52

60.13

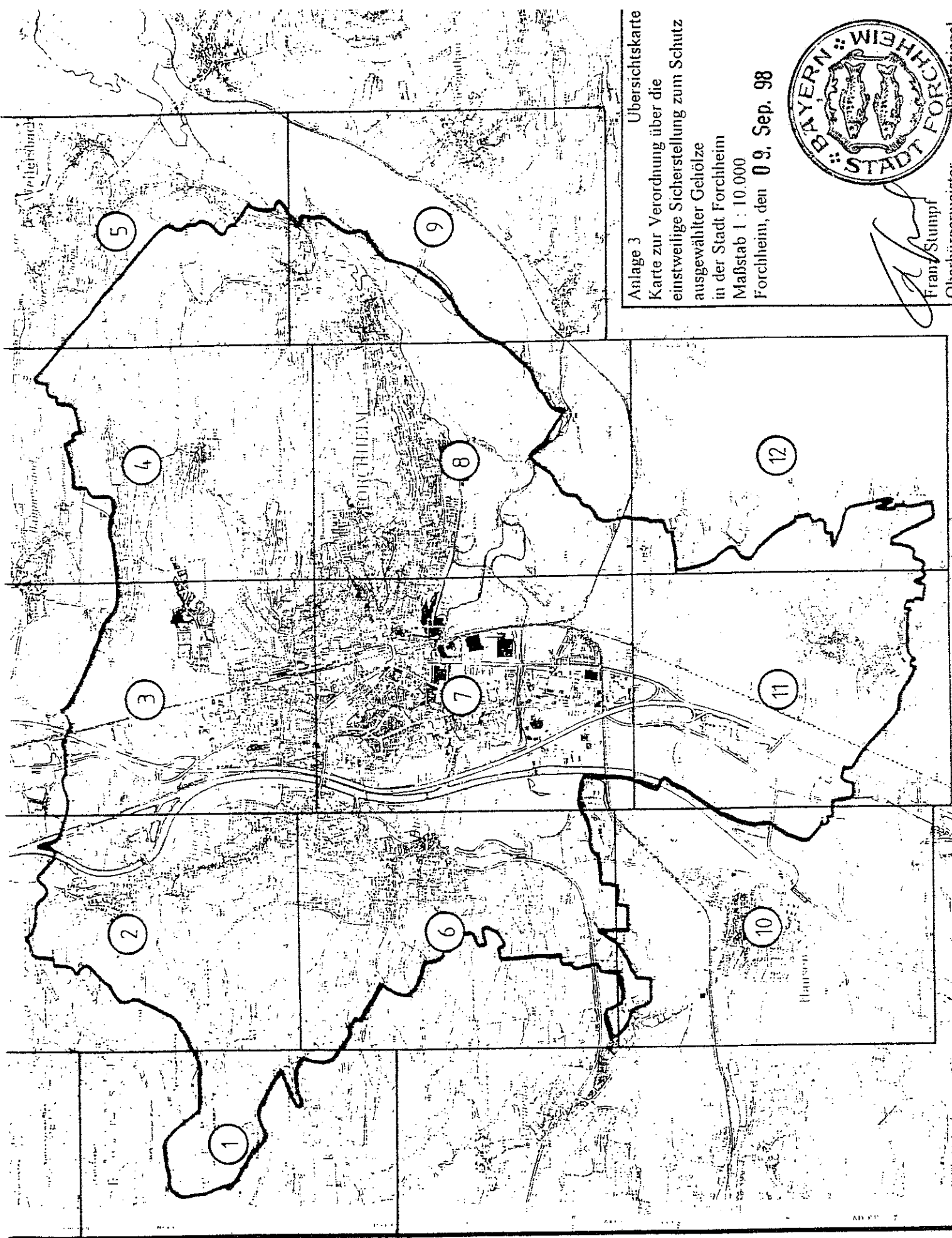
Gmkg.	FINr.	Lfd.Nr.	Gmkg.	FINr.	Lfd.Nr.
FO	1698	134	FO	2177	57
FO	1786 / 27	409	FO	2215 / 1	371
FO	1786 / 183	362	FO	2220	370
FO	1786 / 184	362	FO	2221	96
FO	1786 / 186	362	FO	2226	374
FO	1812	212	FO	2234	57
FO	1812 / 9	363	FO	2252 / 1	58
FO	1837	331	FO	2252	292
FO	1840	212	FO	2253 / 1	58
FO	1850 / 2	331	FO	2254	59
FO	1851 / 3	359	FO	2255	58
FO	1856 / 1	360	FO	2277 / 1	43
FO	1858	349	FO	2278	44
FO	1866	348	FO	2285 / 1	44
FO	1868	347	FO	2287	43
FO	1892 / 2	209	FO	2287	44
FO	1892 / 14	90	FO	2290	43
FO	1892 / 15	217	FO	2292	294
FO	1892 / 16	217	FO	2294	65
FO	1897	217	FO	2306 / 1	293
FO	1898	217	FO	2311	66
FO	1900 / 8	217	FO	2324 / 3	66
FO	1901 / 4	209	FO	2325 / 1	66
FO	1903 / 11	203	FO	2334	61
FO	1903 / 16	182	FO	2334	62
FO	1935	353	FO	2334 / 3	62
FO	1951 / 2	379	FO	2334 / 4	62
FO	1952	98	FO	2334 / 4	63
FO	1960 / 1	206	FO	2334 / 4	64
FO	1961	206	FO	2334 / 5	63
FO	1979 / 1	173	FO	2334 / 5	64
FO	1981	135	FO	2334 / 19	62
FO	2001 / 2	367	FO	2334 / 20	62
FO	2006	366	FO	2334 / 21	62
FO	2011 / 3	133	FO	2347	64
FO	2022	365	FO	2351	287
FO	2024	365	FO	2359 / 24	37
FO	2032	181	FO	2359 / 41	37
FO	2032	365	FO	2367	53
FO	2033	181	FO	2367	54
FO	2033 / 2	181	FO	2367	55
FO	2047	106	FO	2367	56
FO	2047 / 1	208	FO	2367	296
FO	2411 / 3	184	FO	2572 / 1	186
FO	2411 / 11	369	FO	2584 / 1	171
FO	2411 / 45	368	FO	2586 / 2	186
FO	2431	185	FO	2619 / 4	122
FO	2436	367	FO	2627	121
FO	2450	97	FO	2627	337
FO	2450 / 1	97	FO	2628	120
FO	2450 / 6	97	FO	2630	125
FO	2471 / 2	172	FO	2630 / 4	125

Gmkg.	FINr.	Lfd.Nr.	Gmkg.	FINr.	Lfd.Nr.
FO	2472 / 12	355	FO	2630 / 9	125
FO	2472 / 29	356	FO	2631	125
FO	2474	355	FO	2631 / 2	123
FO	2485	81	FO	2633	310
FO	2485 / 3	82	FO	2635 / 4	136
FO	2485 / 26	221	FO	2635 / 4	137
FO	2485 / 29	83	FO	2635 / 4	138
FO	2496 / 5	105	FO	2636	144
FO	2498	354	FO	2636	300
FO	2500	352	FO	2636 / 3	139
FO	2501	164	FO	2636 / 3	305
FO	2501	351	FO	2636 / 13	144
FO	2501 / 7	165	FO	2636 / 14	301
FO	2505	102	FO	2636 / 15	145
FO	2505 / 2	169	FO	2636 / 15	300
FO	2512	76	FO	2636 / 15	302
FO	2512 / 2	360	FO	2636 / 20	143
FO	2513 / 6	186	FO	2636 / 31	140
FO	2514	155	FO	2638	303
FO	2514 / 2	78	FO	2640	35
FO	2514 / 3	298	FO	2640	304
FO	2514 / 4	298	FO	2644	27
FO	2516	75	FO	2652	35
FO	2516	78	FO	2652 / 5	303
FO	2516	298	FO	2652 / 6	35
FO	2517	78	FO	2656	34
FO	2519	104	FO	2656 / 1	283
FO	2519 / 3	101	FO	2656 / 2	284
FO	2520	101	FO	2656 / 6	284
FO	2520	103	FO	2657	282
FO	2520 / 2	102	FO	2664 / 1	31
FO	2527	100	FO	2668	35
FO	2527 / 29	204	FO	2673 / 2	36
FO	2544	123	FO	2675	22
FO	2544 / 1	123	FO	2675	23
FO	2548	99	FO	2675	24
FO	2548	207	FO	2675	25
FO	2564 / 7	186	FO	2675	26
FO	2567	171	FO	2675	285
FO	2567 / 4	186	FO	2675	286
FO	2677 / 3	31	KE	9	268
FO	2681 / 1	32	KE	22	6
FO	2753	27	KE	37 / 3	1
FO	2753	122	KE	40 / 2	20
FO	2756	27	KE	45	17
FO	3123	33	KE	51	19
FO	3170 / 22	279	KE	52	19
FO	3177 / 4	281	KE	53	8
FO	3185 / 1	280	KE	53 / 1	8
FO	3362	278	KE	54	4
FO	3437 / 3	276	KE	54 / 1	4
FO	3476	377	KE	55	4

60.13

Gmkg.	FINr.	Lfd.Nr.	Gmkg.	FINr.	Lfd.Nr.
FO	3480 / 4	305	KE	55	8
FO	3482	305	KE	62	18
FO	3561	157	KE	65	21
FO	3564	84	KE	191 / 5	10
FO	3564 / 1	107	KE	191 / 6	4
FO	3565	84	KE	191 / 7	10
FO	3566	307	KE	191 / 7	263
FO	3567 / 8	309	KE	202 / 5	16
FO	3605 / 1	403	KE	206 / 4	271
FO	3613 / 3	225	KE	207 / 1	10
FO	3617 / 2	226	KE	207 / 1	11
FO	3620 / 2	225	KE	207 / 2	10
FO	3620 / 3	400	KE	207 / 4	11
FO	3623 / 1	156	KE	207 / 23	265
FO	3625	156	KE	207 / 32	264
FO	3636 / 1	235	KE	208	10
FO	3639 / 3	235	KE	209 / 5	13
FO	3652	407	KE	209 / 7	14
FO	3669 / 2	234	KE	209 / 13	12
FO	3690 / 4	396	KE	209 / 21	15
FO	3693	395	KE	209 / 21	265
FO	3696 / 4	396	KE	219	2
FO	3701	234	KE	226	5
FO	3701 / 2	234	KE	226 / 2	5
FO	3701 / 4	234	KE	226 / 2	266
FO	3759	233	KE	227	5
FO	3762	233	KE	420	267
FO	3763 / 2	399	KE	424 / 10	9
FO	3770 / 2	397	KE	430 / 5	3
FO	3770 / 4	397	KE	430 / 6	3
FO	3773	250	KE	436 / 5	7
FO	3773	418	KE	436 / 14	7
FO	3848	254	KE	436 / 16	7
FO	3858	408	KE	903	30
FO	4053	406	KE	903	273
			KE	904 / 3	28
			KE	907	30
KE	914 / 3	274			
KE	915 / 2	272			
KE	966	275			
KE	1394	28			
KE	1395	28			
KE	1396	28			
KE	1434	28			
KE	1435	29			
KE	1436	28			
KE	1436	29			

Gmkg.	FINr.	Lfd.Nr.
RU	2 / 2	45
RU	26	288
RU	41	46
RU	44 / 2	46
RU	58	48
RU	78	46
RU	155	41
RU	158	41
RU	217	60
RU	219	60
RU	334	49
RU	342 / 1	291
RU	353	50
RU	357	290
RU	364 / 5	39
RU	372 / 2	40
RU	386	45
RU	514 / 1	47
RU	532	38
RU	559	416
RU	924 / 7	42
RU	927 / 7	51




Anlage 3

Übersichtskarte
 Karte zur Verordnung über die
 einstweilige Sicherstellung zum Schutz
 ausgewählter Gehölze

in der Stadt Forchheim

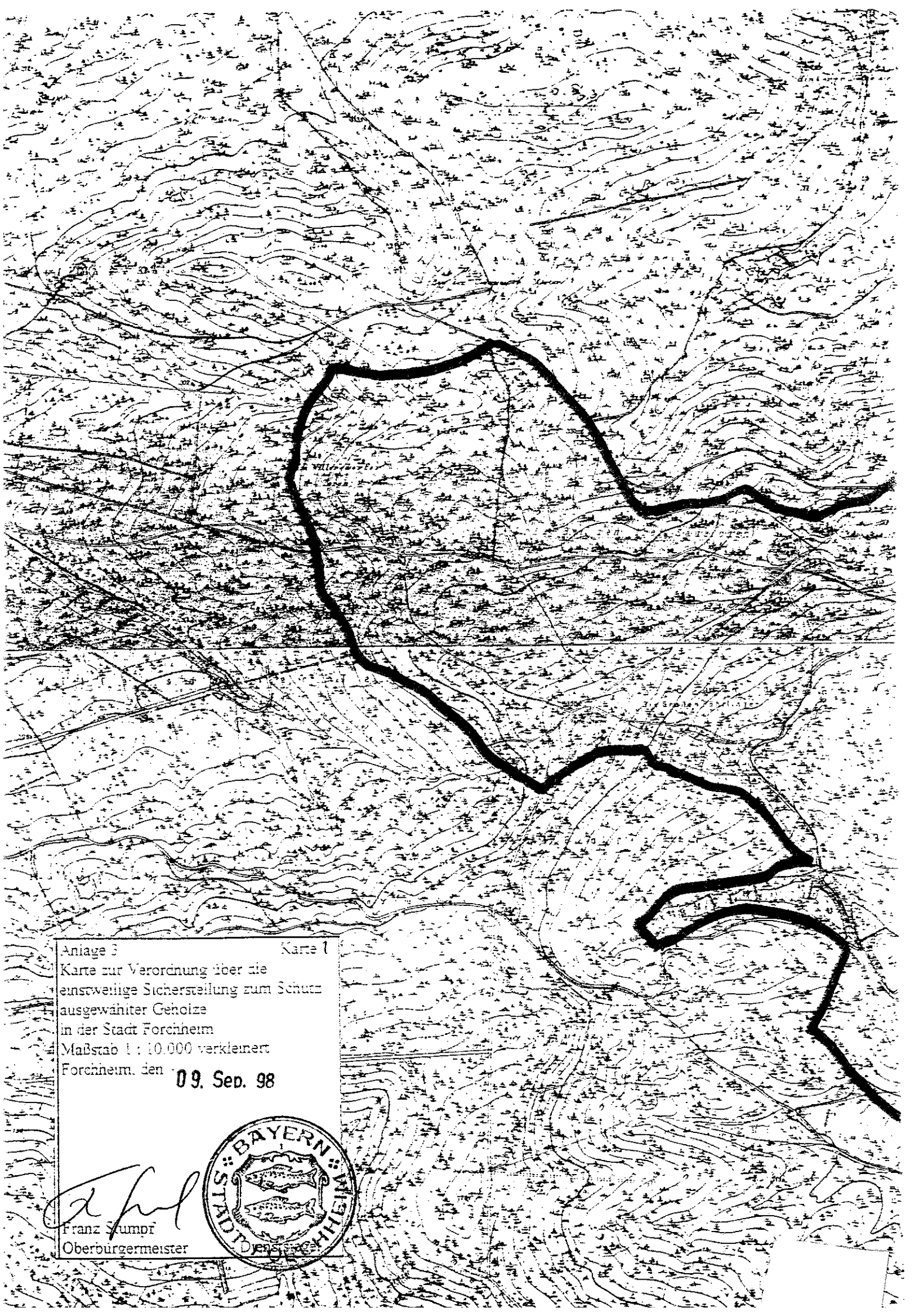
Maßstab 1 : 10.000

Forchheim, den 09. Sep. 98



[Handwritten signature]
 Oberbürgermeister

Dr. Stumpf



Anlage B Karte 1
Karte zur Verordnung über die
einseitige Sicherstellung zum Schutz
ausgewählter Genoize
in der Stadt Forchheim
Maßstab 1 : 10.000 verkleinert
Forchheim, den 09. Sep. 98

F. Stumpf
Franz Stumpf
Oberbürgermeister

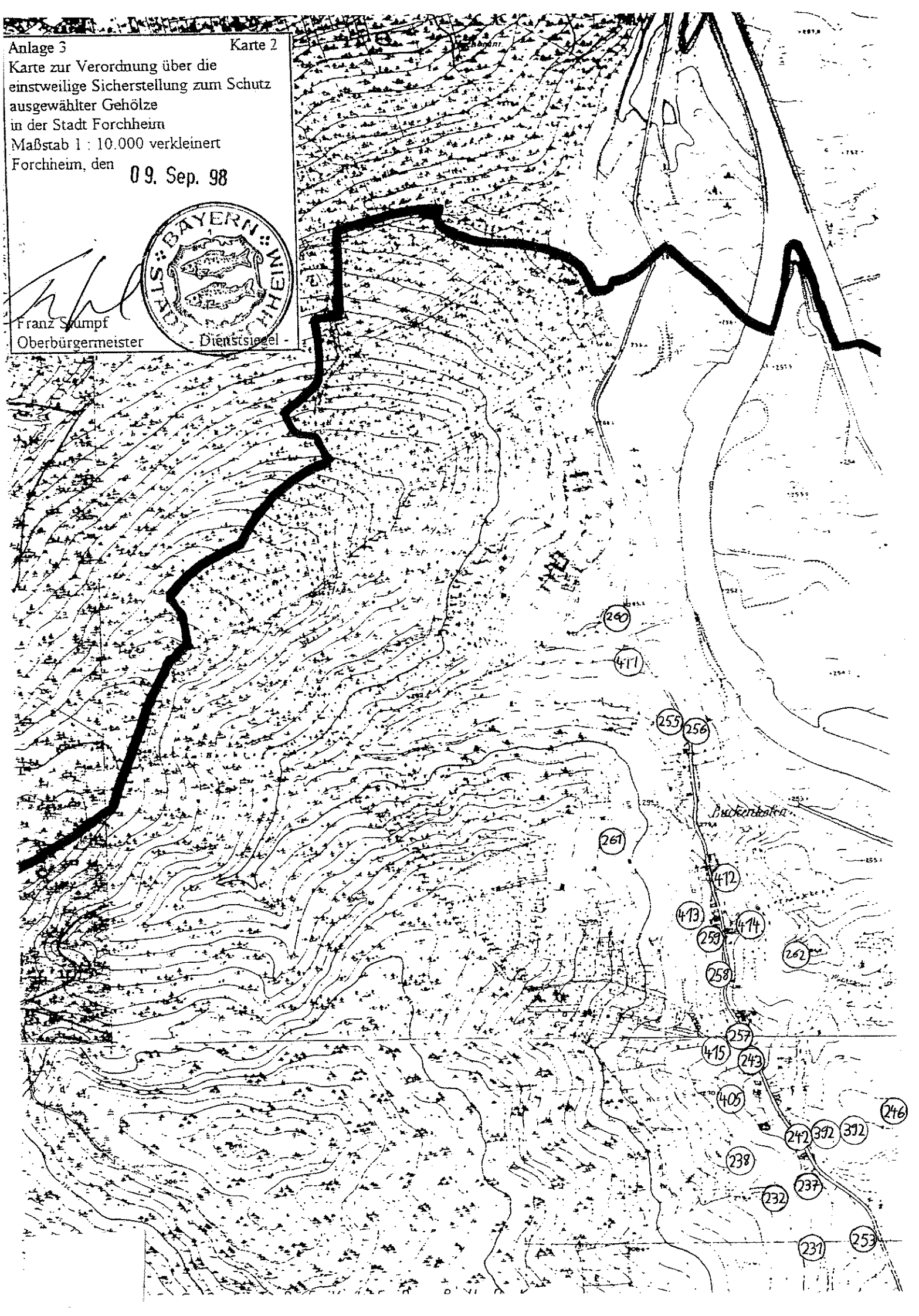


Anlage 3
Karte zur Verordnung über die
einstweilige Sicherstellung zum Schutz
ausgewählter Gehölze
in der Stadt Forchheim
Maßstab 1 : 10.000 verkleinert
Forchheim, den 09. Sep. 98

Karte 2



[Handwritten signature]
Franz Stumpf
Oberbürgermeister




Anlage 3

Karte 3

Karte zur Verordnung über die
einstweilige Sicherstellung zum Schutz
ausgewählter Gehölze
in der Stadt Forchheim

Maßstab 1 : 10.000

Forchheim, den 09. Sep. 98



Franz Kumpf
Oberbürgermeister




Anlage 3


Karte 4

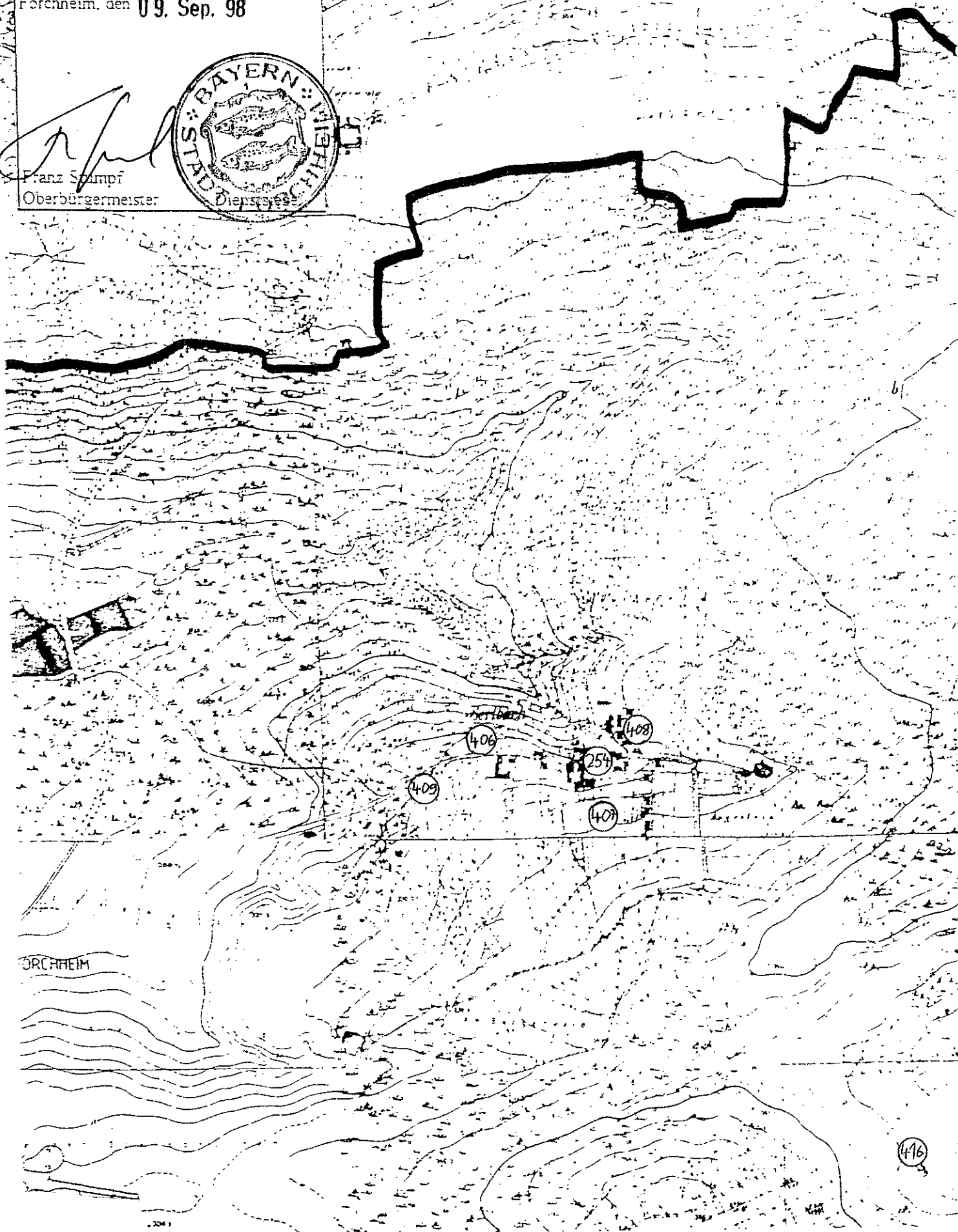
Karte zur Verordnung über die
einseitige Sicherstellung zum Schutz
ausgewählter Gehölze
in der Stadt Forchheim

Maßstab 1 : 10 000

Forchheim, den 09. Sep. 98




Franz Stampf
Oberbürgermeister




Anlage 3 Karte 5
Karte zur Verordnung über die
einstweilige Sicherstellung zum Schutz
ausgewählter Gehölze
in der Stadt Forchheim
Maßstab 1 : 10.000
Forchheim, den 09. Sep. 98

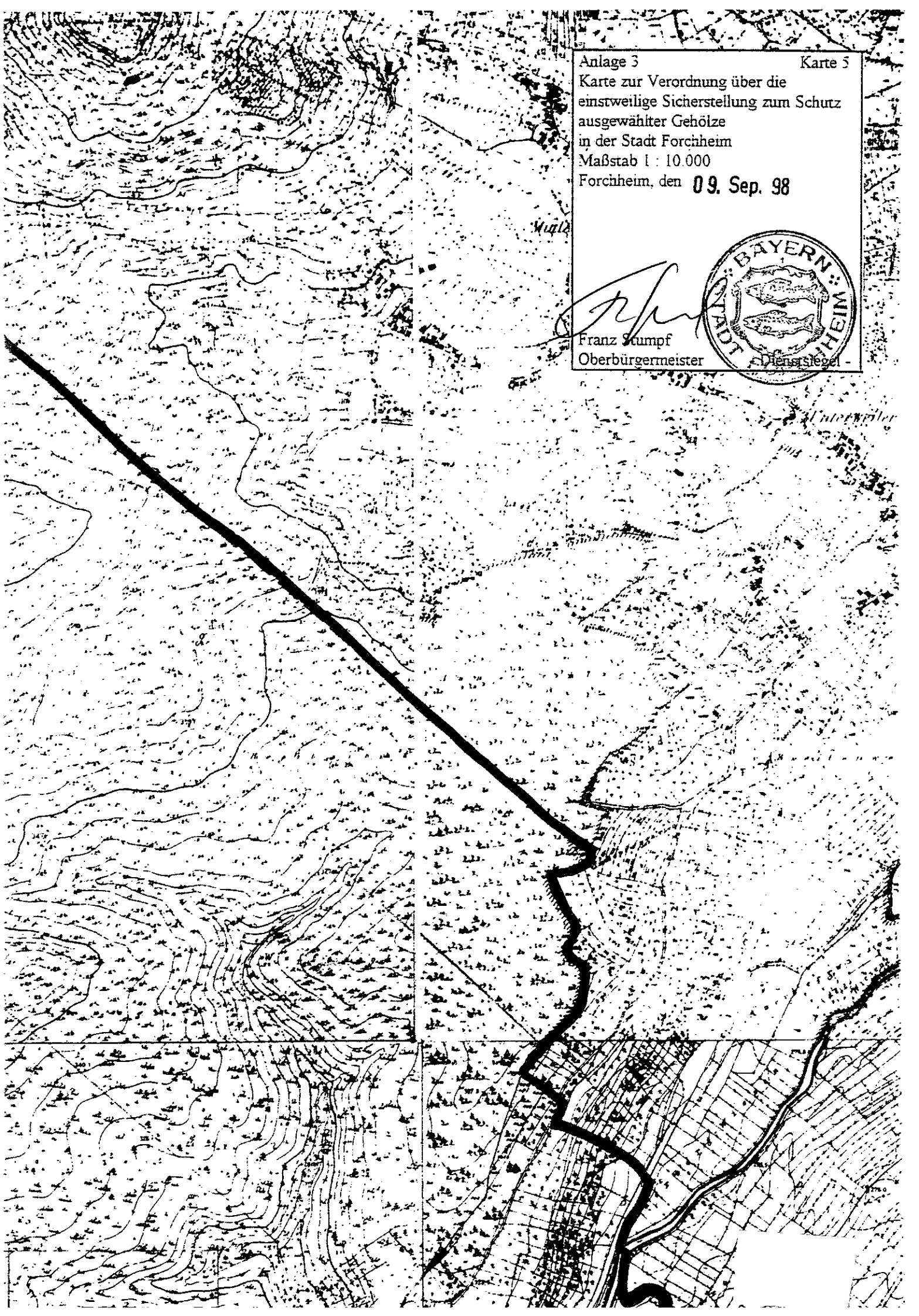
Mühle

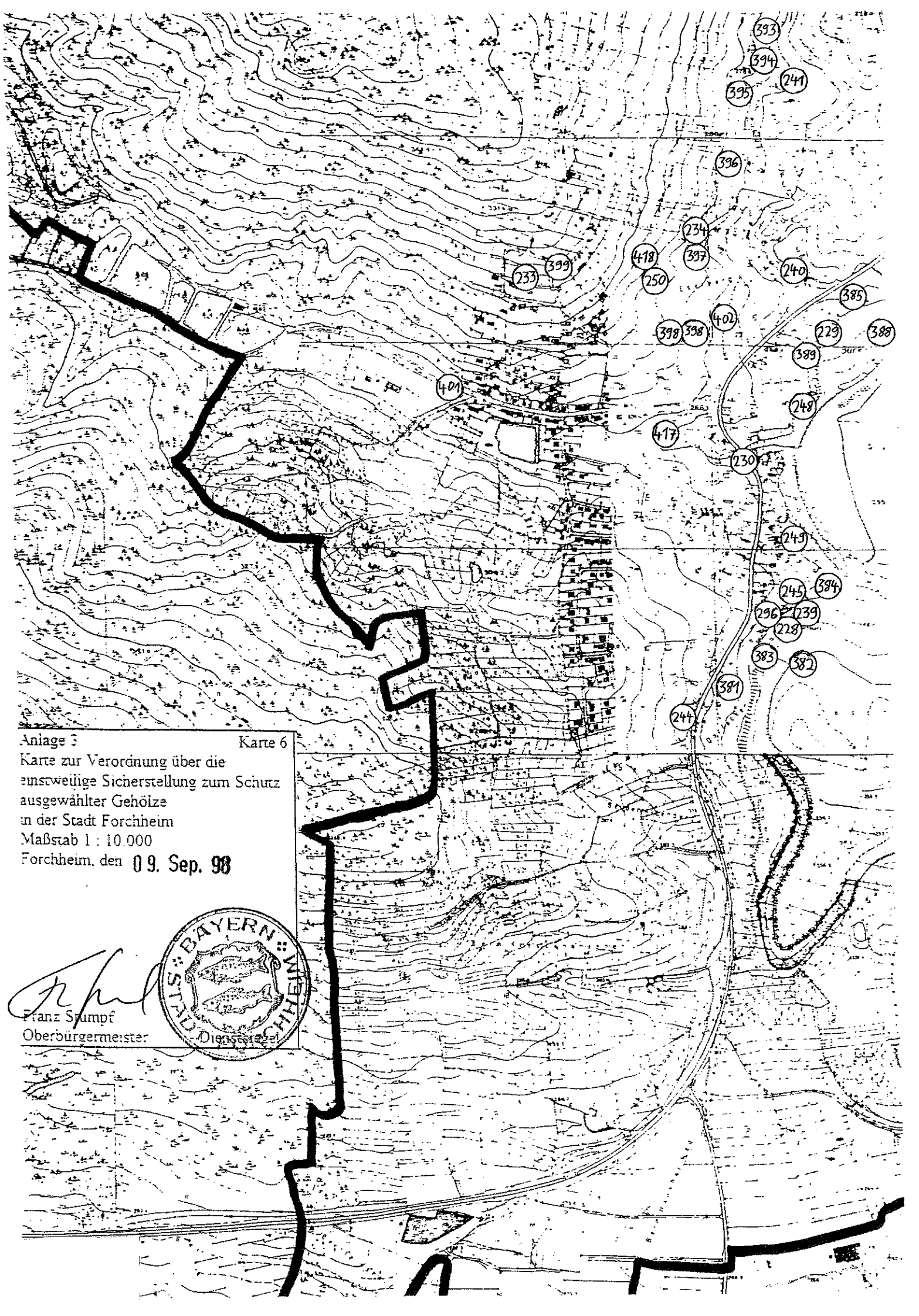


Franz Stumpf
Oberbürgermeister




Unterwies

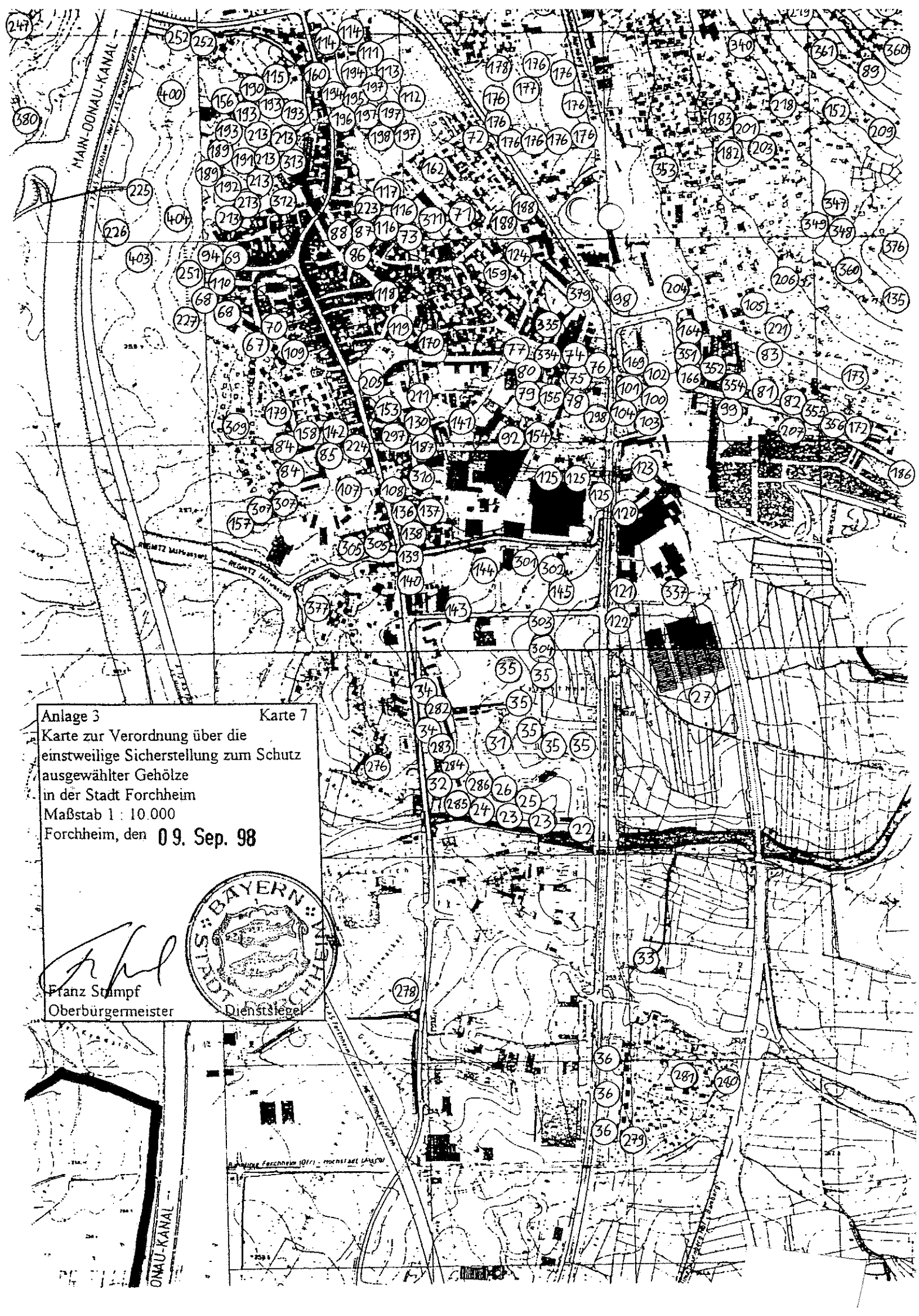




Anlage 5 Karte 6
Karte zur Verordnung über die
einstweilige Sicherstellung zum Schutz
ausgewählter Gehölze
in der Stadt Forchheim
Maßstab 1 : 10.000
Forchheim, den 09. Sep. 98



F. Stumpf
Franz Stumpf
Oberbürgermeister



Anlage 3 Karte 7
 Karte zur Verordnung über die
 einstweilige Sicherstellung zum Schutz
 ausgewählter Gehölze
 in der Stadt Forchheim
 Maßstab 1 : 10.000
 Forchheim, den 09. Sep. 98

F. Stumpf
 Franz Stumpf
 Oberbürgermeister



Planlage Forchheim (10/1) - Hochstadt (1/1/1)

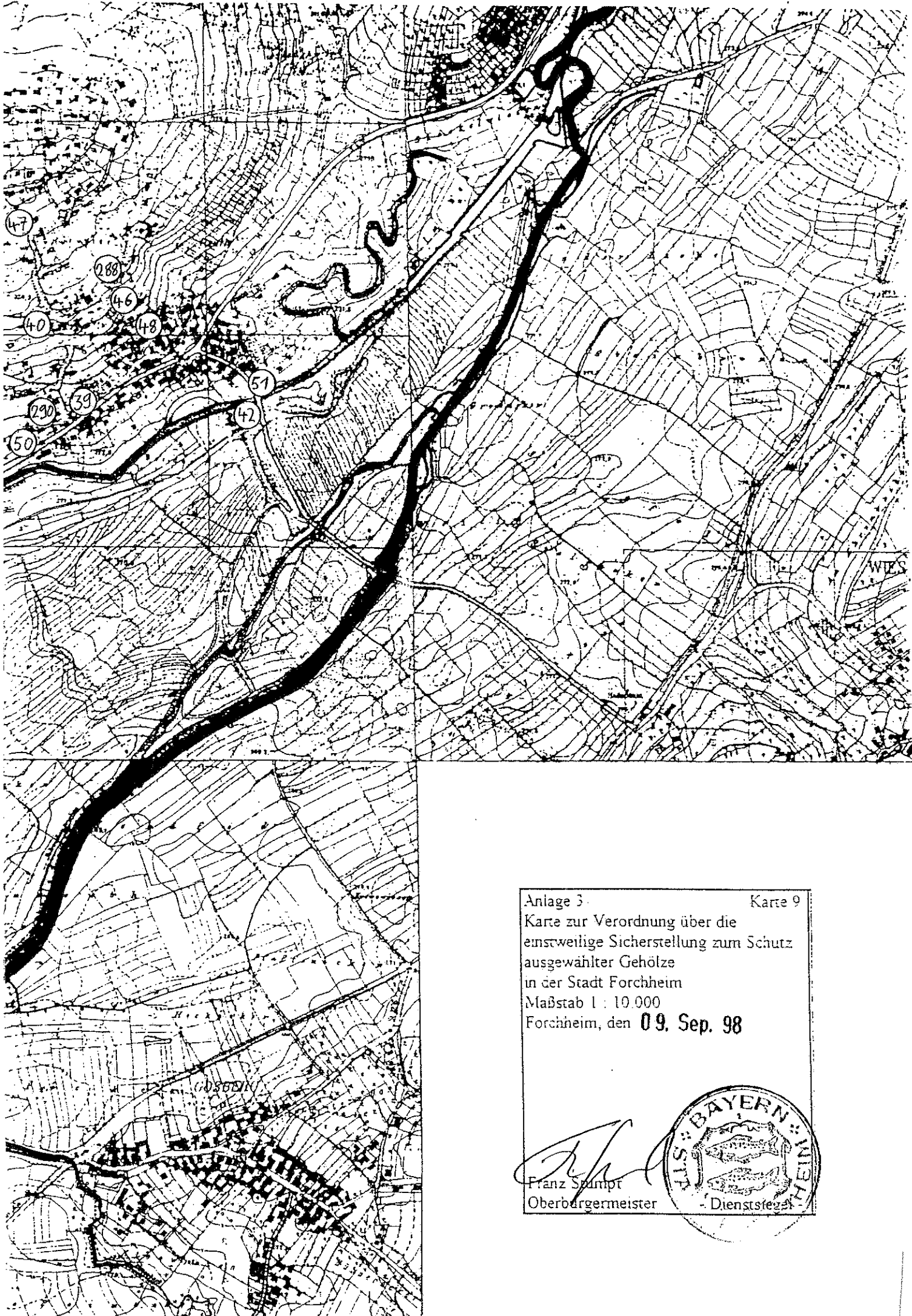


Anlage 3 Karte 8

Karte zur Verordnung über die einstweilige Sicherstellung zum Schutz ausgewählter Gehölze in der Stadt Forchheim
Maßstab 1 : 10.000
Forchheim, den 09. Sep. 98

F. Stumpf
Franz Stumpf
Oberbürgermeister

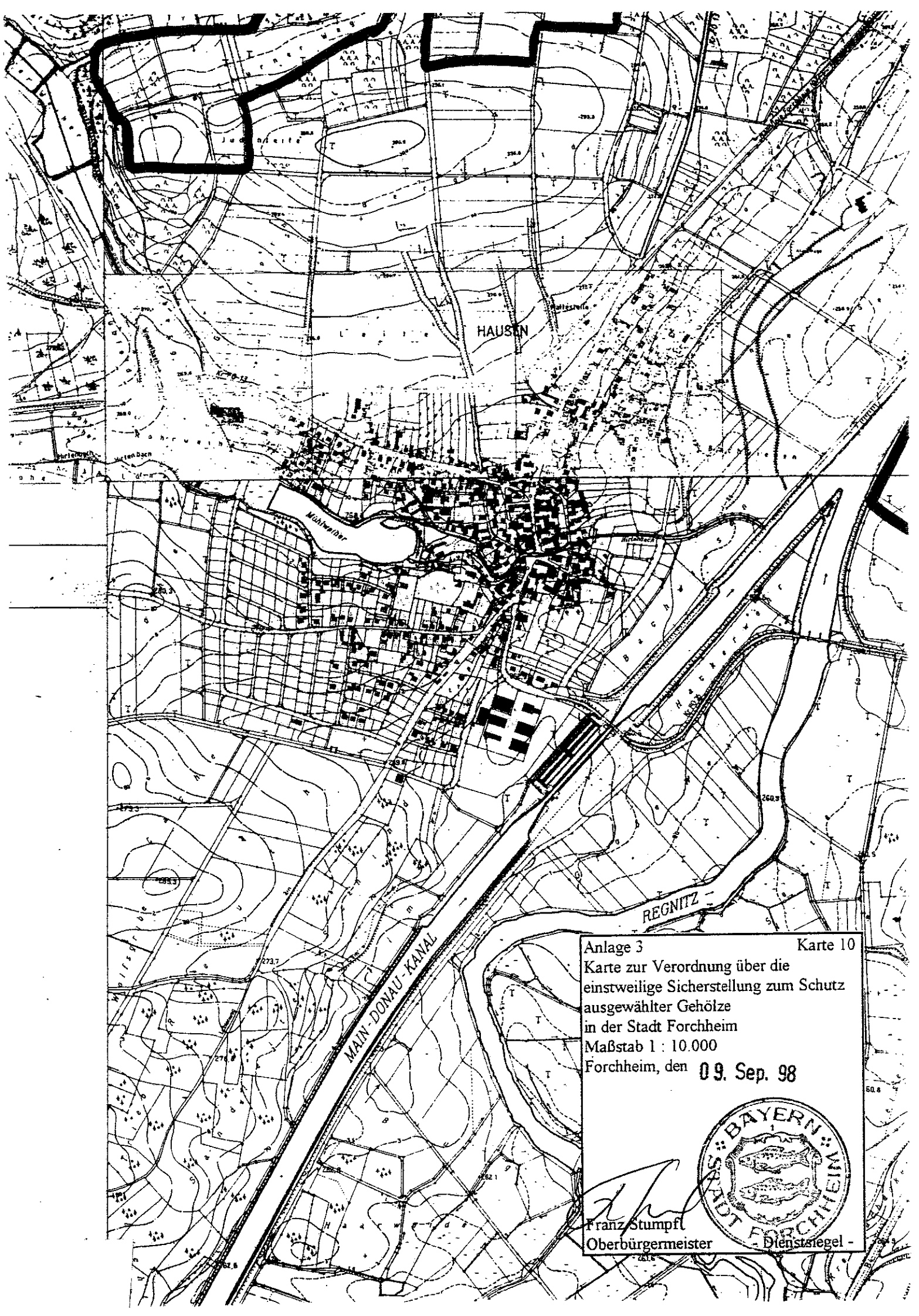




Anlage 3. Karte 9
Karte zur Verordnung über die
einstweilige Sicherstellung zum Schutz
ausgewählter Gehölze
in der Stadt Forchheim
Maßstab 1 : 10.000
Forchheim, den 09. Sep. 98

F. Stumpf
Franz Stumpf
Oberbürgermeister





HAUSN

MAIN-DONAU-KANAL

REGNITZ

Anlage 3 Karte 10
 Karte zur Verordnung über die
 einstweilige Sicherstellung zum Schutz
 ausgewählter Gehölze
 in der Stadt Forchheim
 Maßstab 1 : 10.000
 Forchheim, den 09. Sep. 98

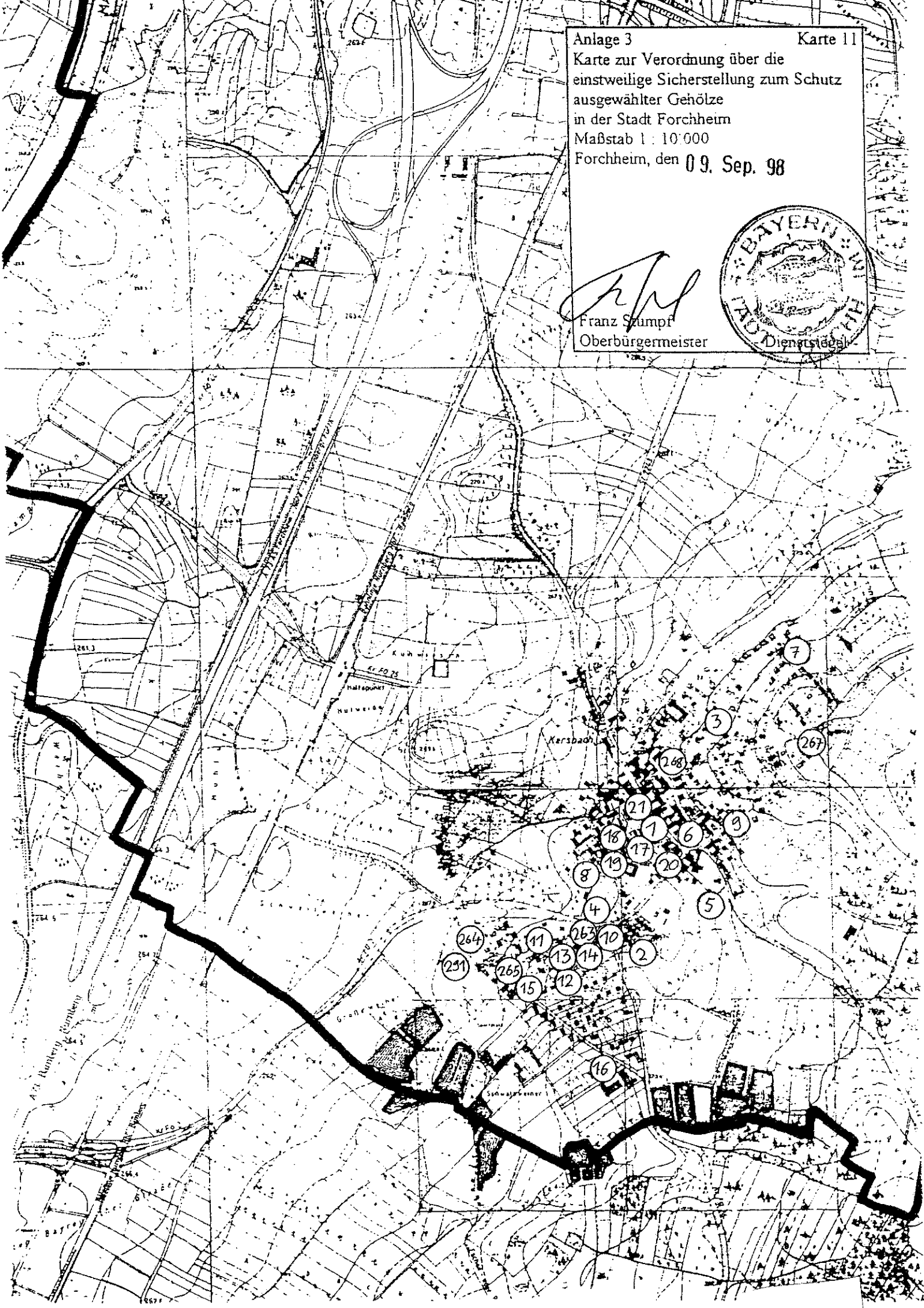
Franz Stumpfl
 Oberbürgermeister

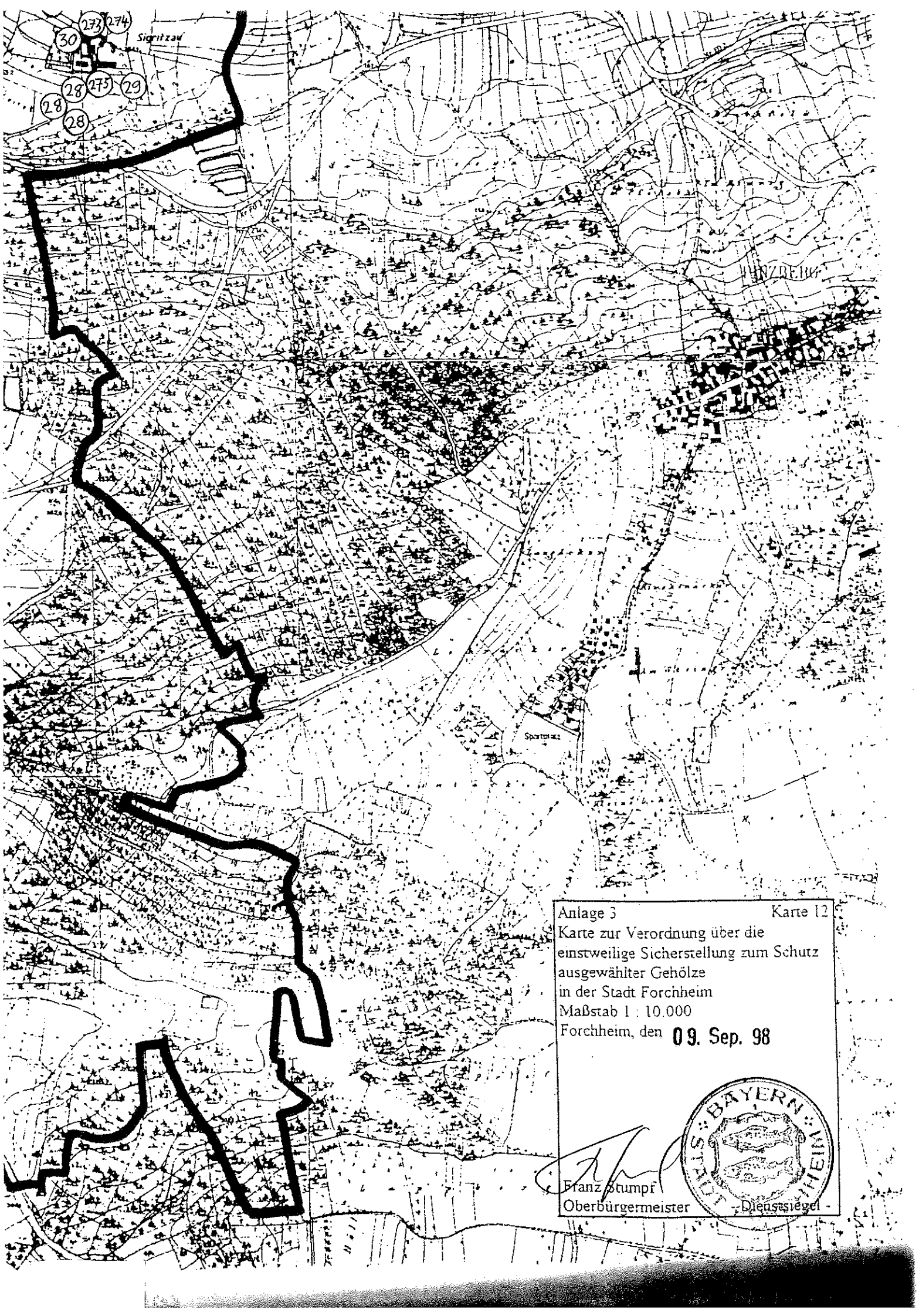


Dienstiegel

Anlage 3 Karte 11
Karte zur Verordnung über die
einstweilige Sicherstellung zum Schutz
ausgewählter Gehölze
in der Stadt Forchheim
Maßstab 1 : 10'000
Forchheim, den 09. Sep. 98

F. Stumpf
Franz Stumpf
Oberbürgermeister







Anlage 3 Karte 12

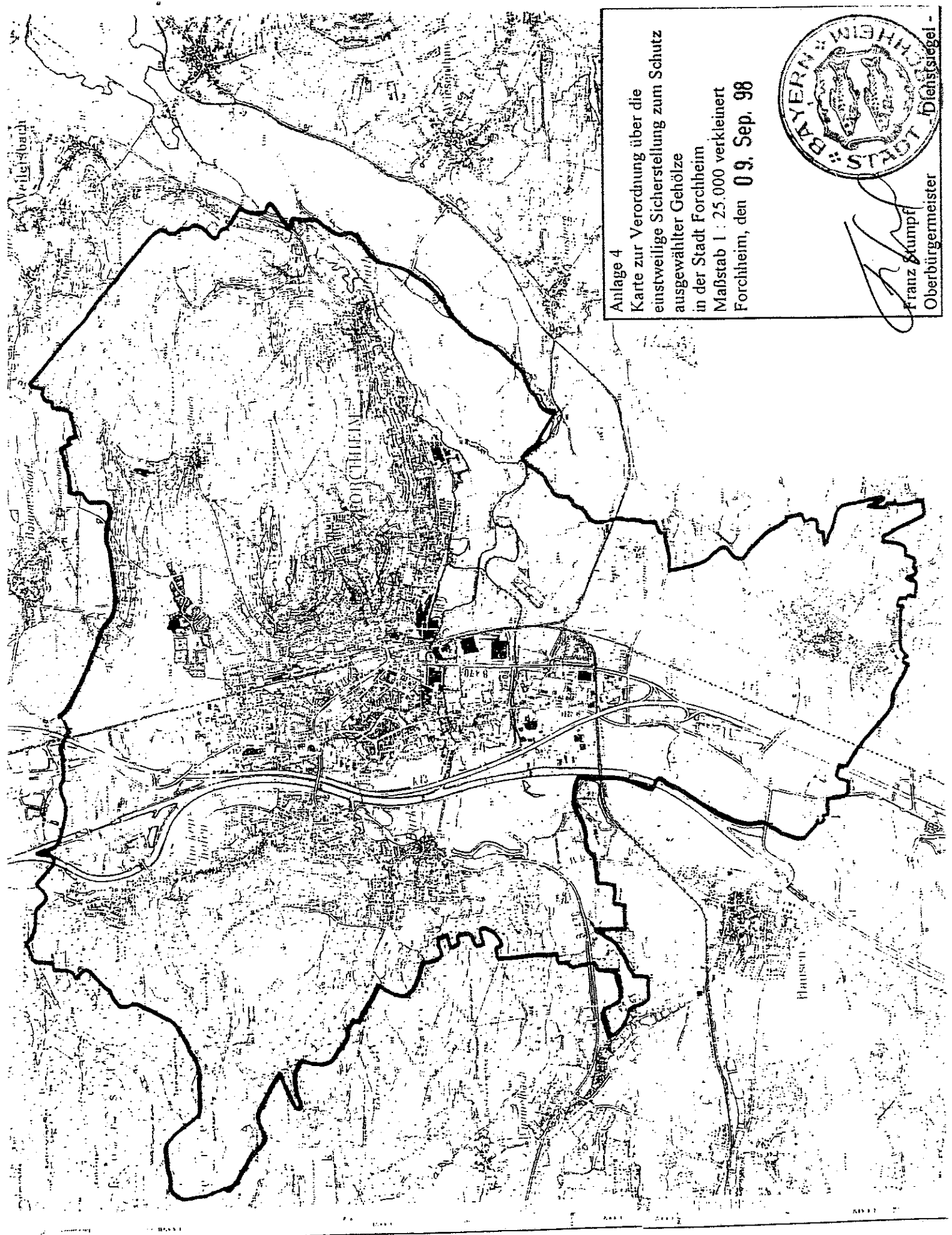
Karte zur Verordnung über die
einstweilige Sicherstellung zum Schutz
ausgewählter Gehölze
in der Stadt Forchheim

Maßstab 1 : 10.000

Forchheim, den **09. Sep. 98**


Franz Stumpf
Oberbürgermeister





Anlage 4

Karte zur Verordnung über die
einstweilige Sicherstellung zum Schutz
ausgewählter Gehölze
in der Stadt Forchheim
Maßstab 1 : 25.000 verkleinert
Forchheim, den 09. Sep. 98



Oberbürgermeister