

DER STADTRAT HAT AM 30.5.67 DIE AUFSTELLUNG DES BEBAUUNGSPLANES BESCHLOSSEN.

In Vertretung:

A. Kämpf  
2. Bürgermeister

FORCHHEIM, DEN 12.6.1975

(OBERBÜRGERMEISTER)



M = 1:1000

DER ENTWURF DES BEBAUUNGSPLANES WURDE AM 9.5.72 AUFGESTELLT.

FORCHHEIM, DEN 12.6.1975

(BAUDIREKTOR)

*Kraus*

DER ENTWURF DES BEBAUUNGSPLANES WURDE AM 29.6.1972 VOM STADTRAT GEBILLIGT

FORCHHEIM, DEN 12.6.1975

(OBERBÜRGERMEISTER)

A. Kämpf  
2. Bürgermeister

ÖFFENTLICHE BEKANNTMACHUNG AM 24.7.1974 (NN 19.7.1974) DER ENTWURF DES BEBAUUNGSPLANES WURDE MIT DER BEGRÜNDUNG GEMÄSS § 2 ABS. 6 BBAUG VOM 5.8.1974 BIS 4.9.1974 IM STADTBAUAMT FORCHHEIM ÖFFENTLICH AUSGELEGT.

FORCHHEIM, DEN 12.6.1975

(OBERBÜRGERMEISTER)

A. Kämpf  
(A. Kämpf)



DIE STADT FORCHHEIM HAT MIT BESCHLUSS DES STADTRATES VOM 26.3.1975 DEN BEBAUUNGSPLAN GEMÄSS § 10 BBAUG ALS SATZUNG BESCHLOSSEN

FORCHHEIM, DEN 12.6.1975

(OBERBÜRGERMEISTER)

A. Kämpf  
(A. Kämpf)



DIE REGIERUNG VON OBERFRANKEN HAT DEN BEBAUUNGSPLAN MIT ENTSCHLIESSUNG (VERFÜGUNG) VOM 18.7.1975 NR. 420-5214/2-1/74 GEMÄSS § 11 BBAUG (IN VERBINDUNG MIT § 1 DER VERORDNUNG VOM 17. OKTOBER 1963 (GVBL 194)) GENEHMIGT.

BAYREUTH, DEN 18.7.1975 I.A.

(SIEGEL)

DER GENEHMIGTE BEBAUUNGSPLAN WURDE MIT BEGRÜNDUNG VOM AB BIS 20.8.1975 IM STADTBAUAMT FORCHHEIM GEMÄSS § 12 SATZ 1 BBAUG ÖFFENTLICH AUSGELEGT. DIE GENEHMIGUNG UND DIE AUSLEGUNG SIND AM 20.8.1975 ORTSÜBLICH DURCH DAS AMTSBLATT DER STADT FORCHHEIM, BEKANNTGEMACHT WORDEN. DER BEBAUUNGSPLAN IST DAMIT NACH § 12 SATZ 3 BBAUG RECHTSVERBINDLICH.

FORCHHEIM, DEN 4.11.1975

(OBERBÜRGERMEISTER)

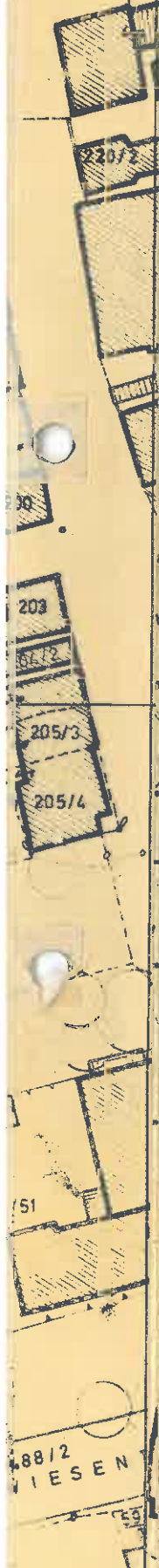
*Kraus*



STADT FORCHHEIM - STADTBAUAMT

# BEBAUUNGSPLAN 1/4-4 (STADTWERKE) FÜR DAS GEBIET ZWISCHEN FL.NR. 591/83 UND 591/258, DER SCHÖNBORNSTRASSE, DEM STRECKERPLATZ UND DER DREIKIRCHEN- STRASSE

	DATUM	NAME	GEPRÜFT	BEMERKUNG
BEARBEITET		POST/KRAUS		
GEZEICHNET	9.5.72	KRAUS		
GEÄNDERT	5.6.75	KRAUS		GEM. STADTRATSBESCHLUSS VOM 26.3.1975



# Z E I C H E N E R K L Ä R U N G

## A. VERBINDLICHE FESTSETZUNGEN

 GRENZE DES RÄUMLICHEN GELTUNGSBEREICHES

 STRASSENBEGRENZUNGSLINIE

 BAUGRENZE

**MI<sub>1g</sub>** MISCHGEBIET, GESCHLOSSENE BAUWEISE

**FD** FLACHDACH


**II** GESCHOSSZAHLEN ALS HÖCHSTGRENZE


 ZU ERWERBENDE STRASSENFLÄCHEN

 ABZUBRECHENDE GEBÄUDETEILE

 FLÄCHE FÜR VERSORGUNGSANLAGEN (STADTWERKE FORCHHEIM)


 BAUFLÄCHE IM MI-GEBIET

 LEITUNGSRECHT FÜR DEN KANAL



 ABGRENZUNG UNTERSCHIEDLICHER NUTZUNG


B.HINWEISE


 VERMARKTE BESITZGRENZEN


 PARK- UND STELLPLÄTZE



  VORHANDENE GEBÄUDE MIT SATTELDACH

 VORHANDENER KANAL

 HÖHENLINIE (262.00 m Ü.N.N.)

 WASSERFLÄCHE

